



**РОССИЙСКАЯ ФЕДЕРАЦИЯ**  
**Кемеровская область - Кузбасс**  
**город Междуреченск**

**Администрация Междуреченского городского округа**

**ПОСТАНОВЛЕНИЕ**

от 31.03.2023 № 782-п

О внесении изменений в постановление администрации Междуреченского городского округа от 30.12.2013 № 3090-п «Об утверждении схемы размещения рекламных конструкций на территории Междуреченского городского округа»

В целях урегулирования распространения наружной рекламы на территории города Междуреченска, руководствуясь статьей 19 Федерального закона от 13.03.2006 № 38-ФЗ «О рекламе», Федеральным законом от 06.10.2003 № 131-ФЗ «Об общих принципах организации местного самоуправления в Российской Федерации», Уставом муниципального образования «Междуреченский городской округ Кемеровской области - Кузбасса»:

1. Внести следующие изменения в «Схему размещения рекламных конструкций на территории Междуреченского городского округа», утвержденную постановлением администрации Междуреченского городского округа от 30.12.2013 № 3090-п «Об утверждении схемы размещения рекламных конструкций на территории Междуреченского городского округа» (в редакции постановлений администрации Междуреченского городского округа от 14.08.2019 № 1800-п, от 24.06.2022 № 1349-п, от 05.08.2022 № 1743-п) (далее - Схема):

1.1. Приложение № 4 к постановлению изложить в новой редакции согласно приложению № 1 к настоящему постановлению.

1.2. Приложение № 5 к постановлению изложить в новой редакции согласно приложению № 2 к настоящему постановлению.

2. Отделу по работе со СМИ администрации Междуреченского городского округа (Лянга М.С.) опубликовать настоящее постановление в средствах массовой информации в полном объеме.

3. Отделу информационных технологий управления по обеспечению хозяйственной деятельности администрации Междуреченского городского округа (Васильева Н.В.) обеспечить размещение настоящего постановления на официальном сайте администрации Междуреченского городского округа.

4. Контроль за исполнением настоящего постановления оставляю за собой.

Временно исполняющий обязанности  
главы Междуреченского городского округа

С.В. Перепилищенко

# «СХЕМА РАЗМЕЩЕНИЯ РЕКЛАМНЫХ КОНСТРУКЦИЙ НА ТЕРРИТОРИИ МЕЖДУРЕЧЕНСКОГО ГОРОДСКОГО ОКРУГА» ЗАПАДНЫЙ РАЙОН.



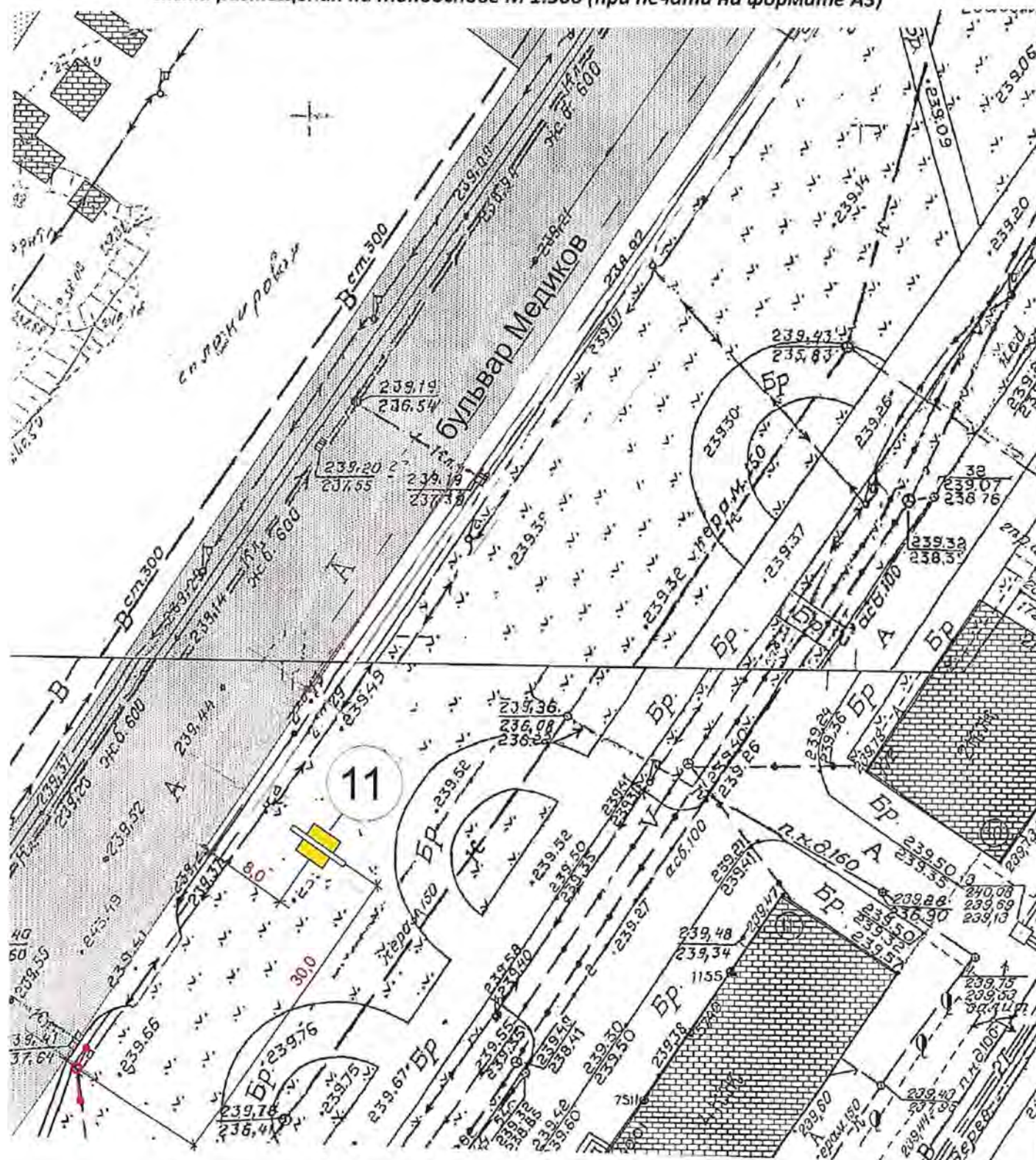
Приложение № 1  
к постановлению администрации  
Междуреченского городского округа  
от \_\_\_\_\_ 2023 № \_\_\_\_\_

# Реестр рекламных конструкций размещенных на бульваре Медиков и проспекте Шахтеров

№ на схеме	Местоположение	Принадлежность (муниципальный – м. коммерческий- к)
11	район жилого дома ул. Пушкина, 174	М
12	район жилого дома пр-кт Шахтеров, 55, со стороны р. Уса	К
13	район жилого дома пр-кт Шахтеров, 37, со стороны р. Уса	К
14	район жилого дома пр-кт Шахтеров, 35, со стороны р. Уса	К
15	район жилого дома пр-кт Шахтеров, 33, со стороны р. Уса	К
16	район жилого дома пр-кт Шахтеров, 29, со стороны р. Уса	К
17	район жилого дома пр-кт Шахтеров, 27, со стороны р. Уса	К
18	район жилого дома пр-кт Шахтеров, 15, со стороны р. Уса	К
19	район жилого дома пр-кт Шахтеров, 16	М
20	район жилого дома пр-кт Шахтеров, 4, со стороны р. Уса	К
48	район жилого дома пр-кт Шахтеров, 11	К
51	район жилого дома пр-кт Шахтеров, 19	К
52	район жилого дома пр-кт Шахтеров, 33	К
53	район жилого дома пр-кт Шахтеров, 45	К
54	район жилого дома бульвар Медиков, 8	К

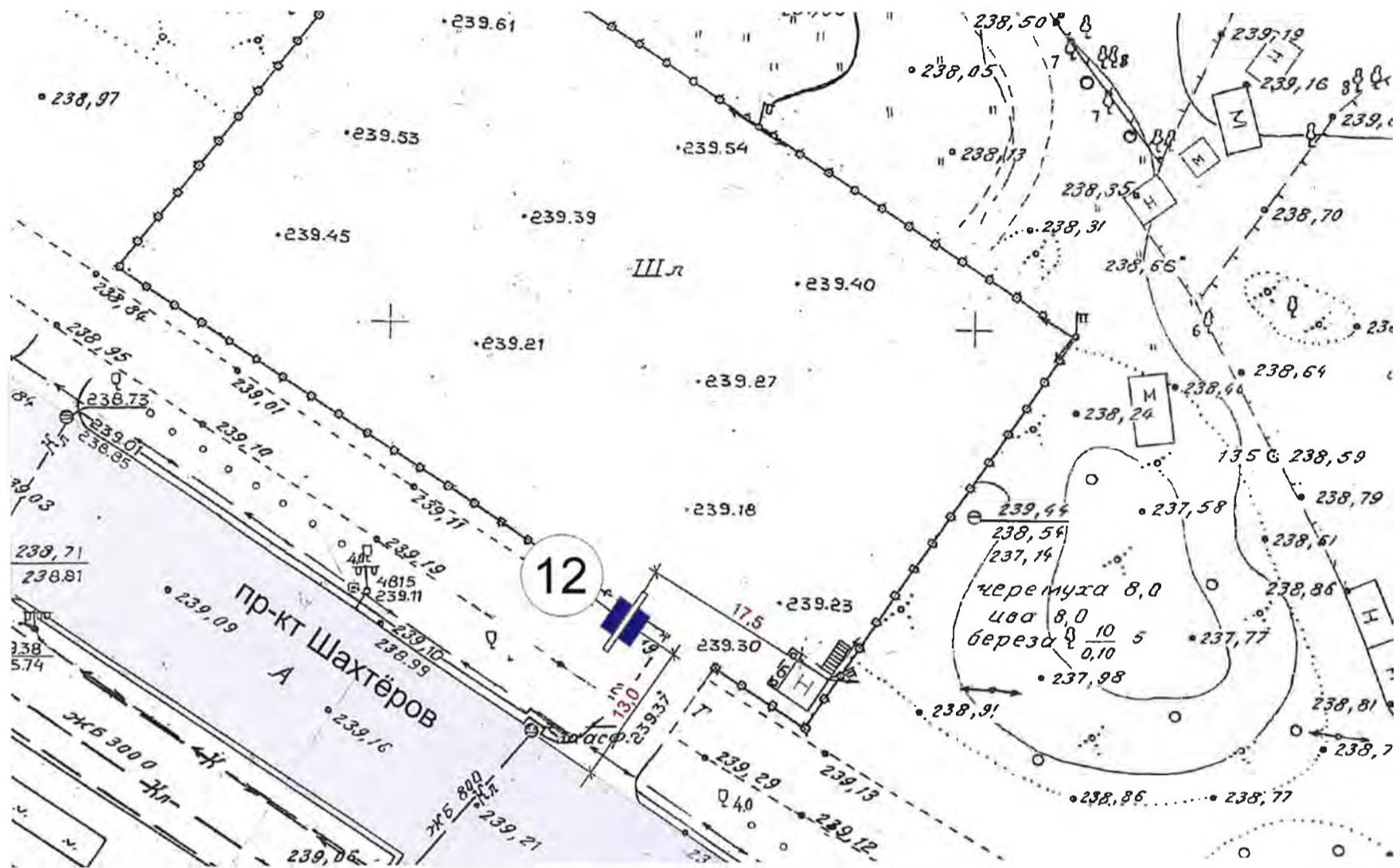
## 11. район жилого дома ул. Пушкина, 174

Схема размещения на топооснове М 1:500 (при печати на формате А3)



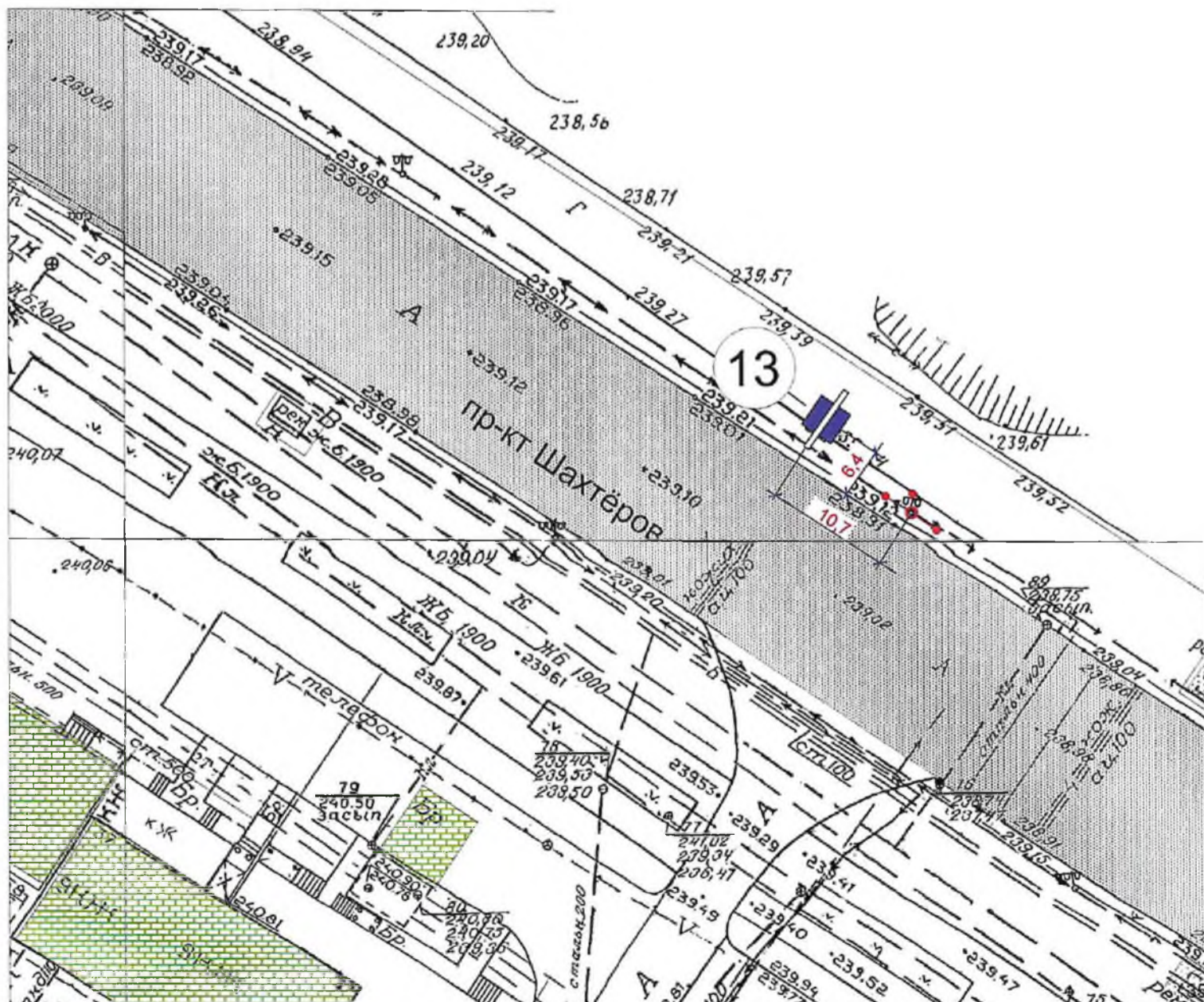
12. район жилого дома пр-кт Шахтеров, 55, со стороны р. Уса

Схема размещения на топооснове М 1:500 (при печати на формате А3)



13. район жилого дома пр-кт Шахтеров, 37, со стороны р. Уса

Схема размещения на топооснове М 1:500 (при печати на формате А3)



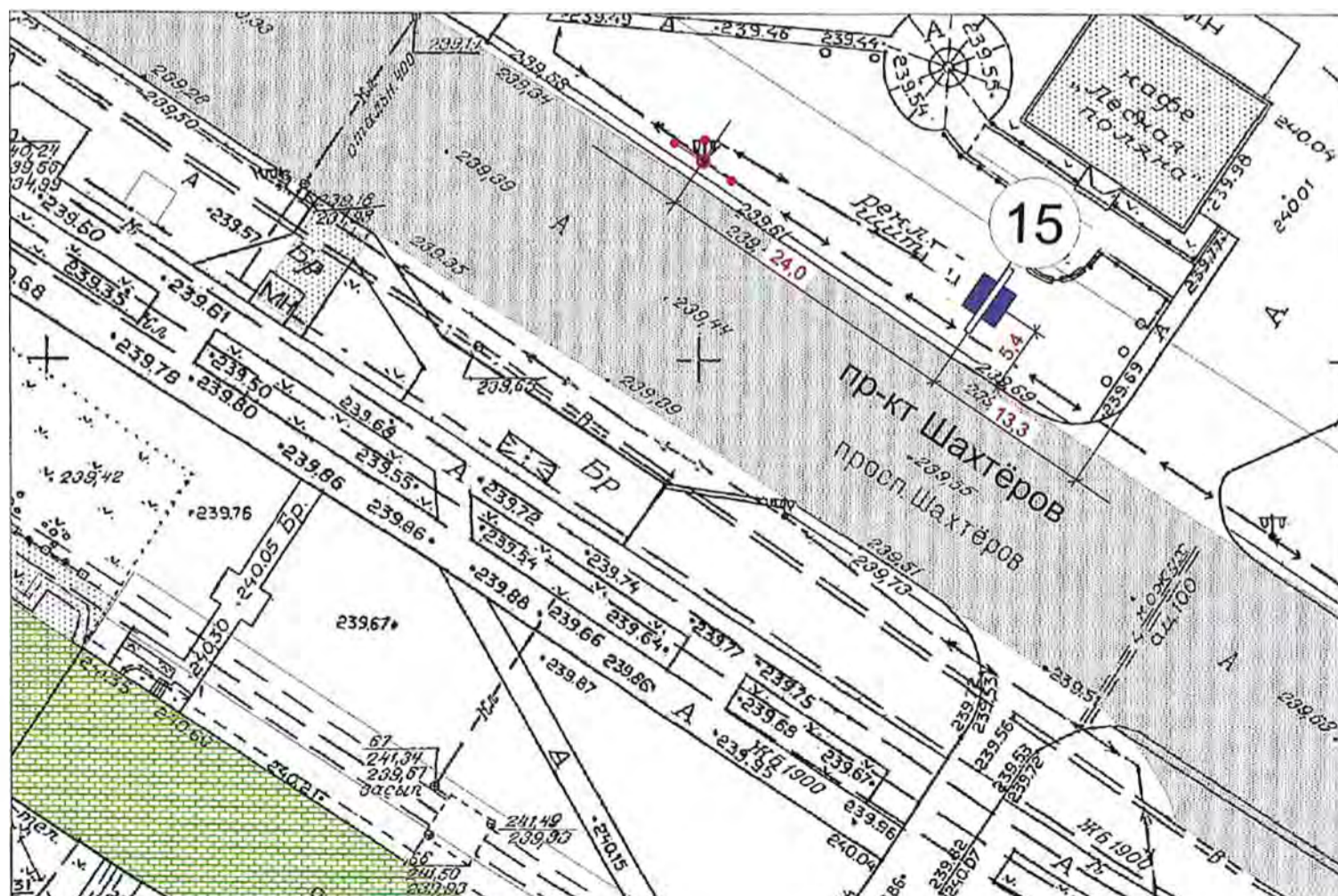
**14. район жилого дома пр-кт Шахтёров, 35, со стороны р. Уса**

Схема размещения на топооснове М 1:500 (при печати на формате А3)



**15. район жилого дома пр-кт Шахтёров, 33, со стороны р. Уса**

Схема размещения на топооснове М 1:500 (при печати на формате А3)



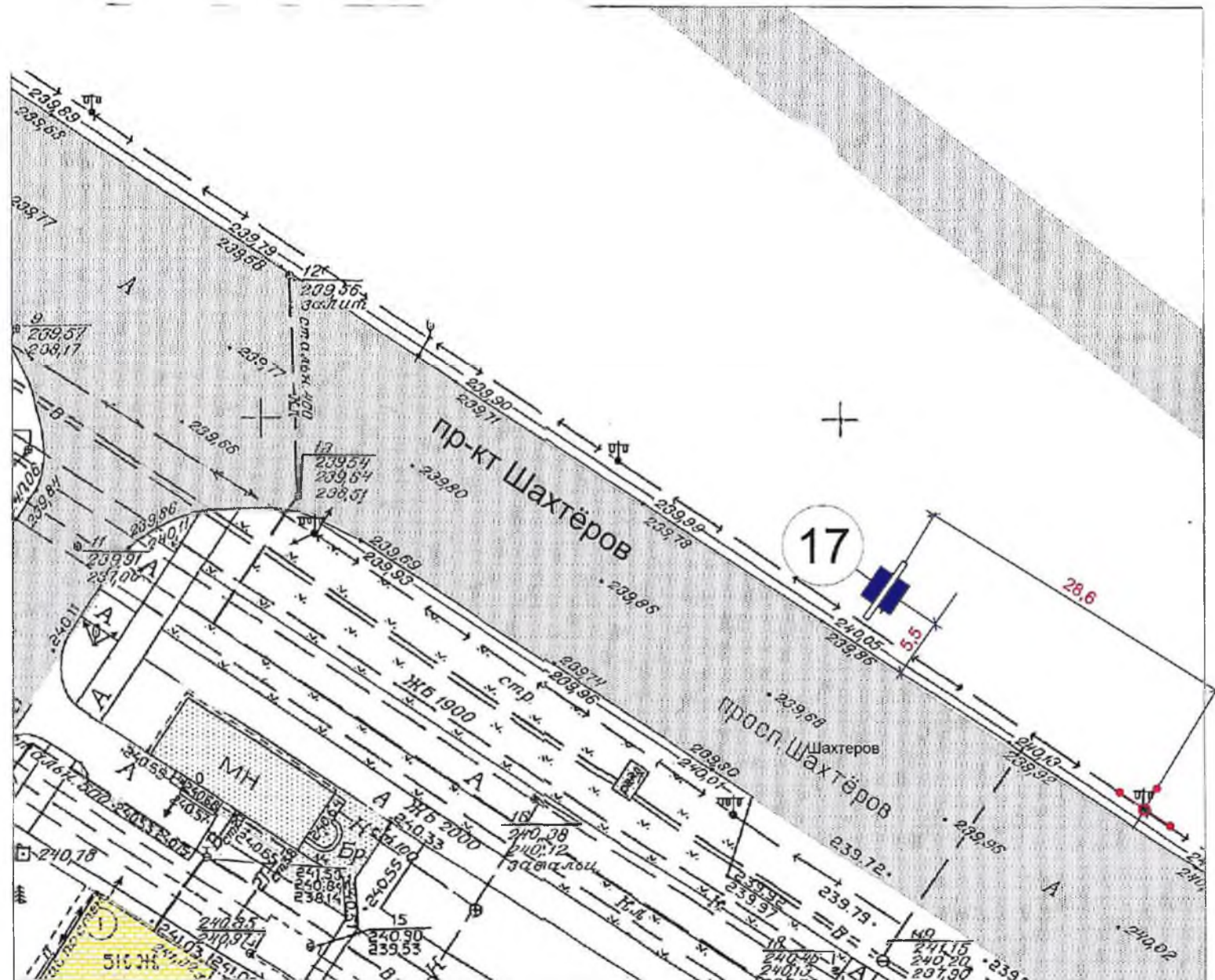
**16. район жилого дома пр-кт Шахтёров, 29, со стороны р. Уса**

Схема размещения на топооснове М 1:500 (при печати на формате А3)



**17. район жилого дома пр-кт Шахтёров, 27, со стороны р. Уса**

Схема размещения на топооснове М 1:500 (при печати на формате А3)



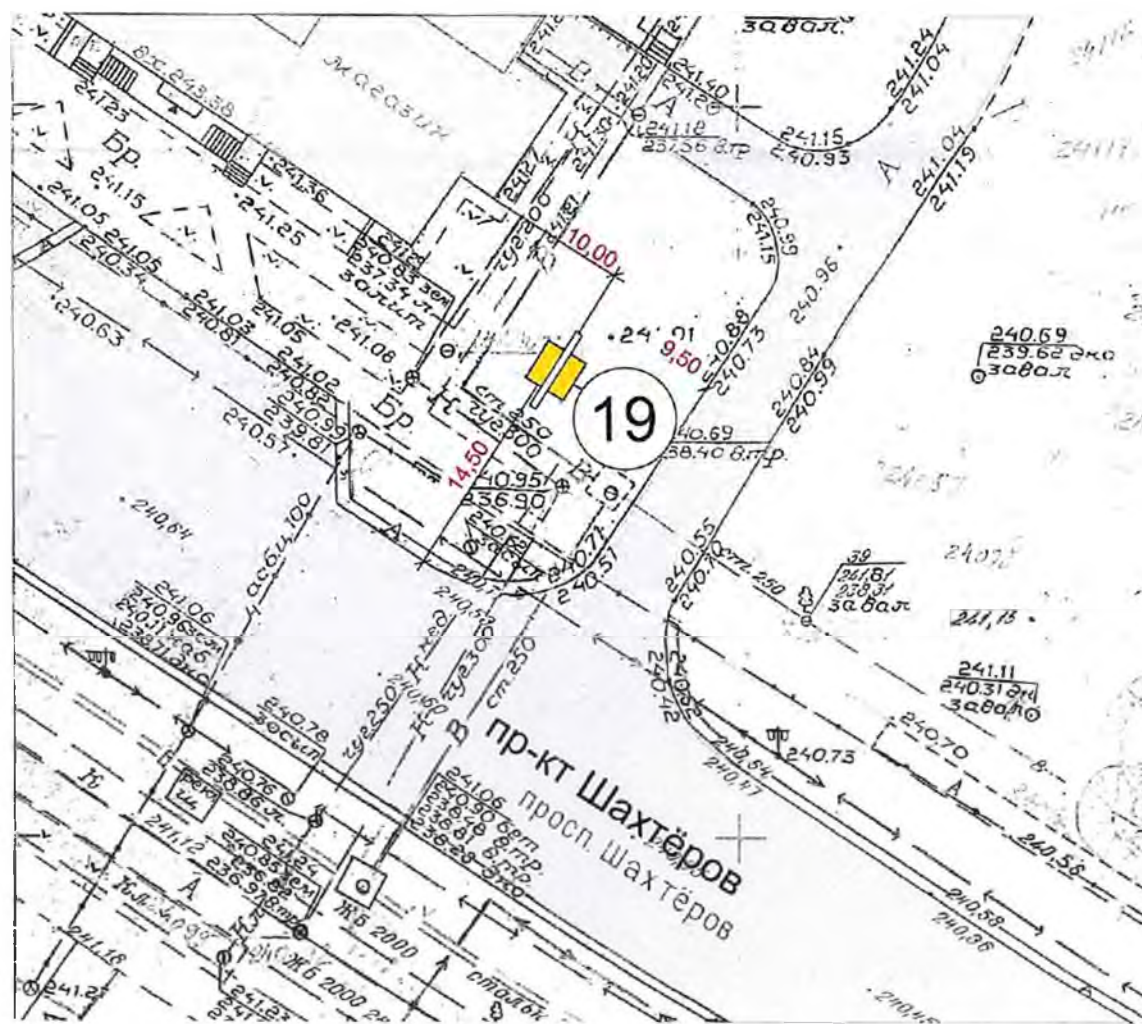
18. район жилого дома , пр-кт Шахтеров, 15, со стороны р. Уса

Схема размещения на топооснове М 1:500 (при печати на формате А3)



19. район жилого дома пр-кт Шахтеров, 16

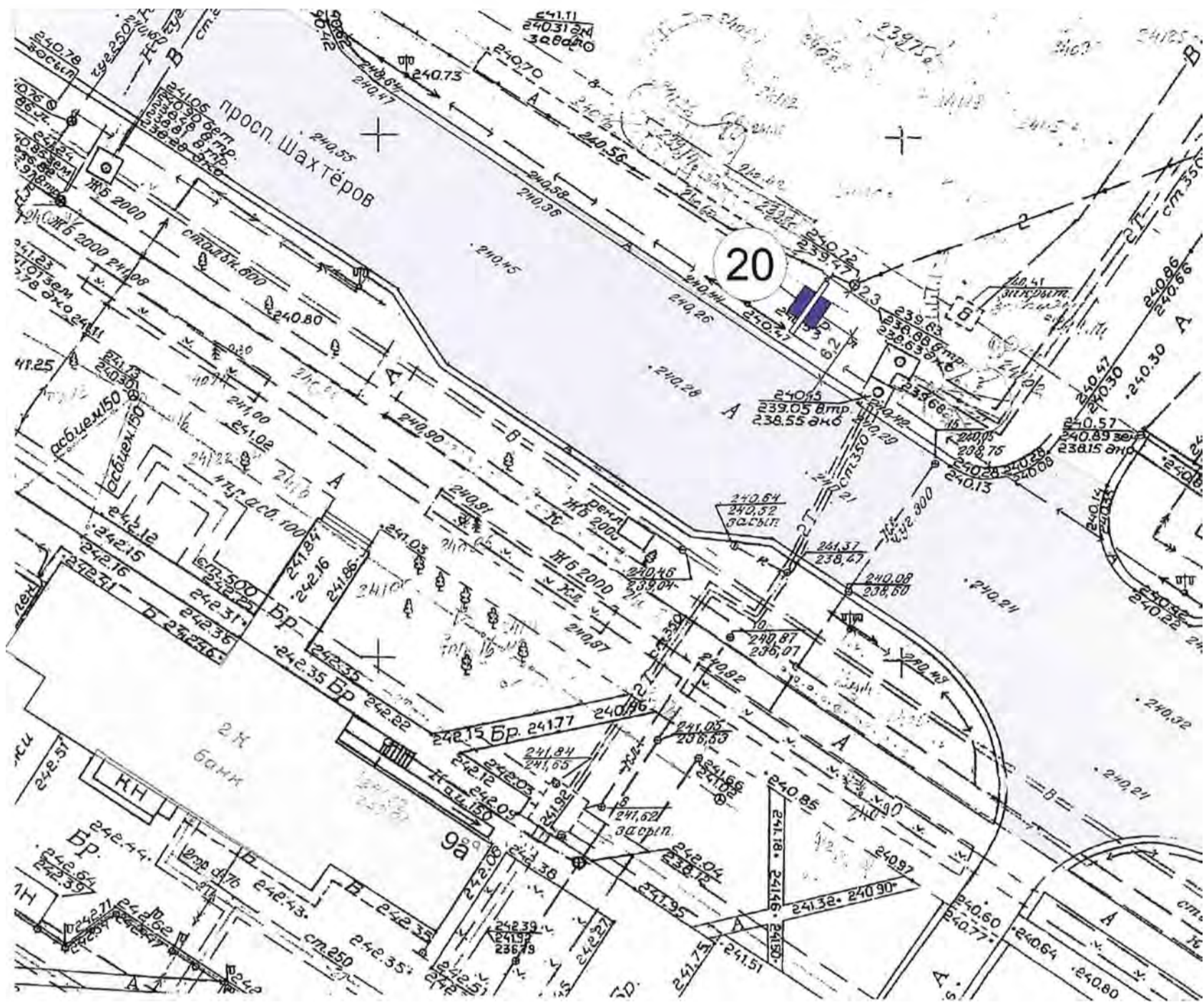
Схема размещения на топооснове М 1:500 (при печати на формате А3)





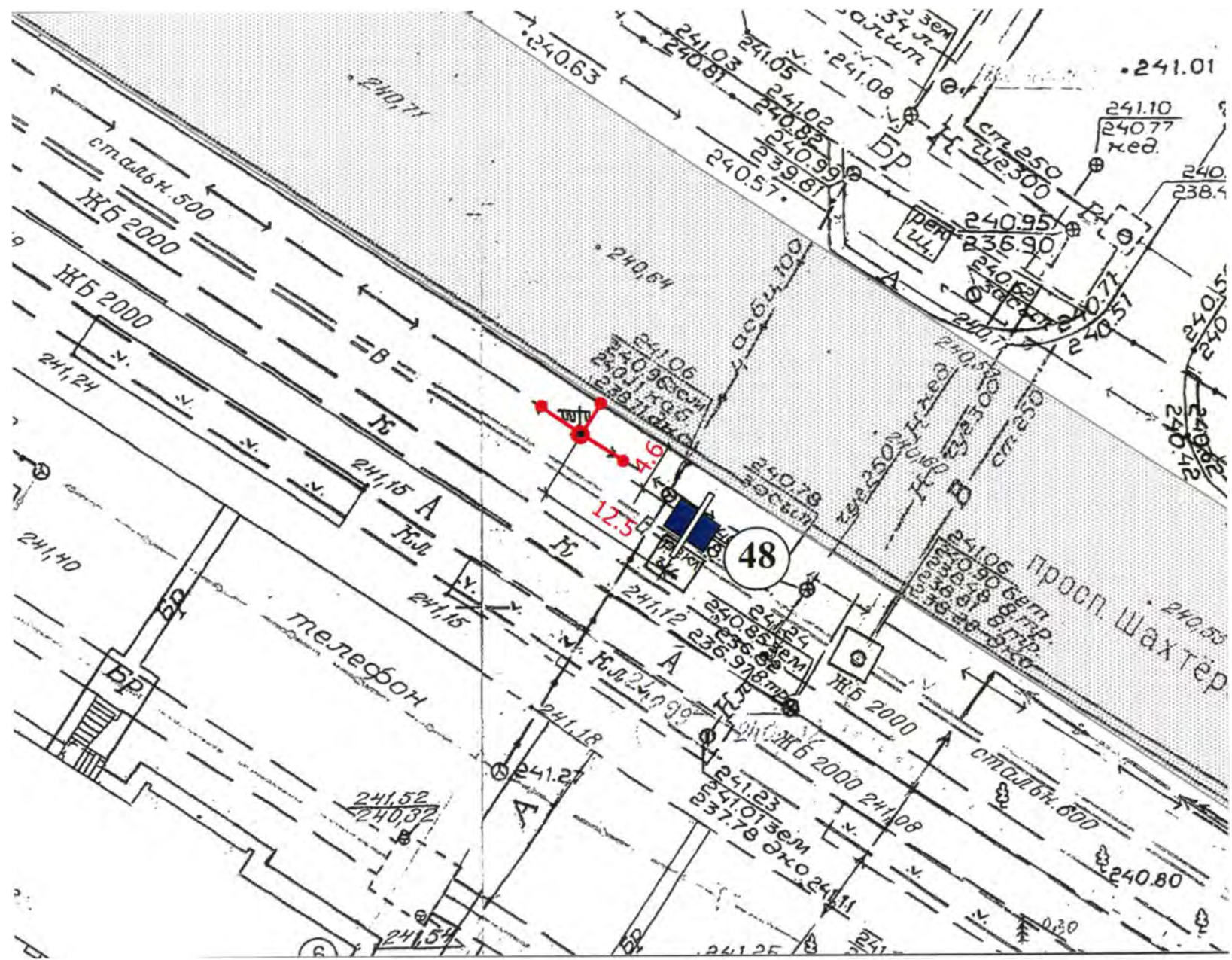
20. район жилого дома пр-кт Шахтеров, 4, со стороны р. Уса

Схема размещения на топооснове М 1:500 (при печати на формате А3)



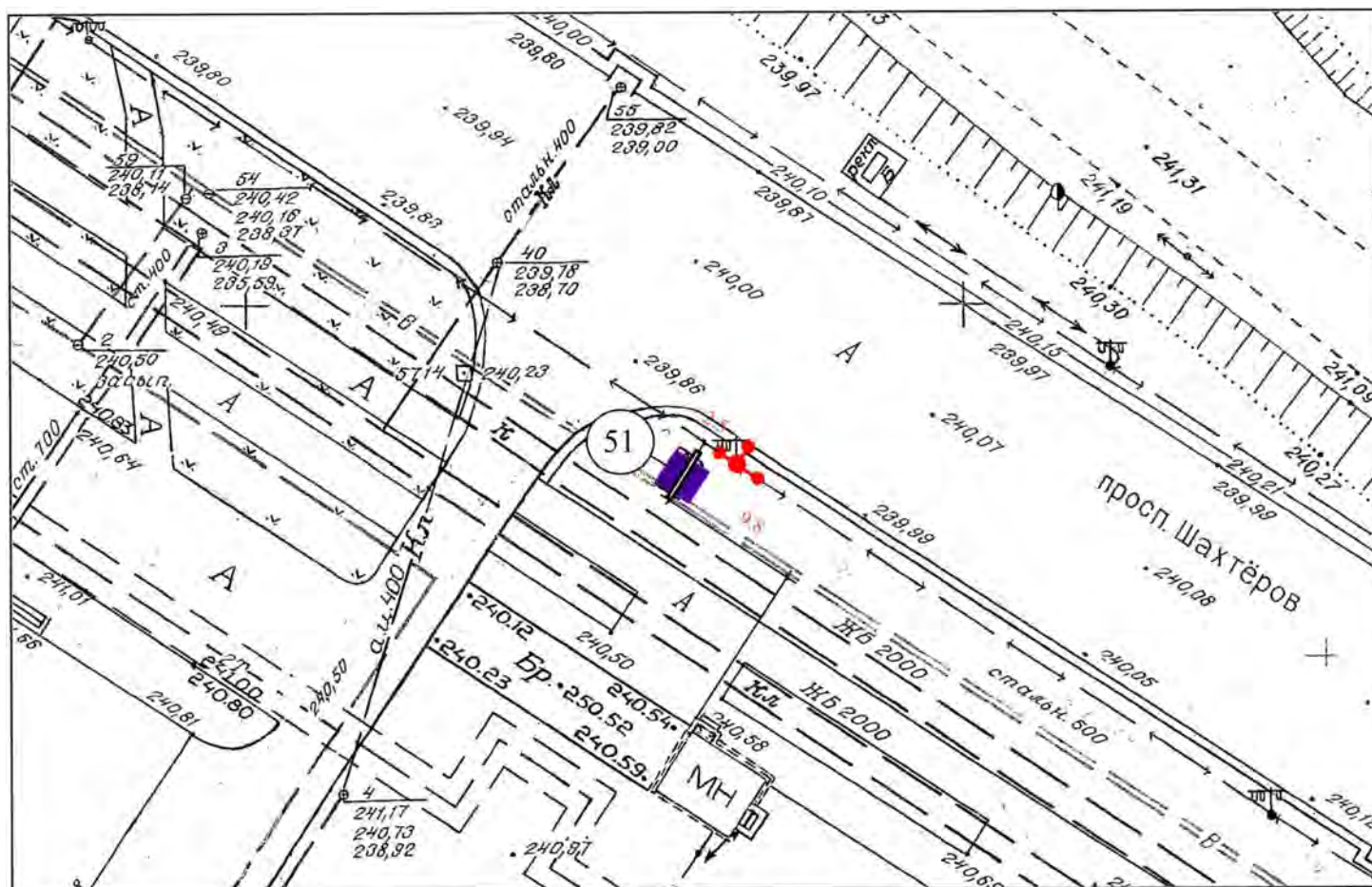
48. район жилого дома пр-кт Шахтеров, 11

Схема размещения на топооснове М 1:500 (при печати на формате А3)



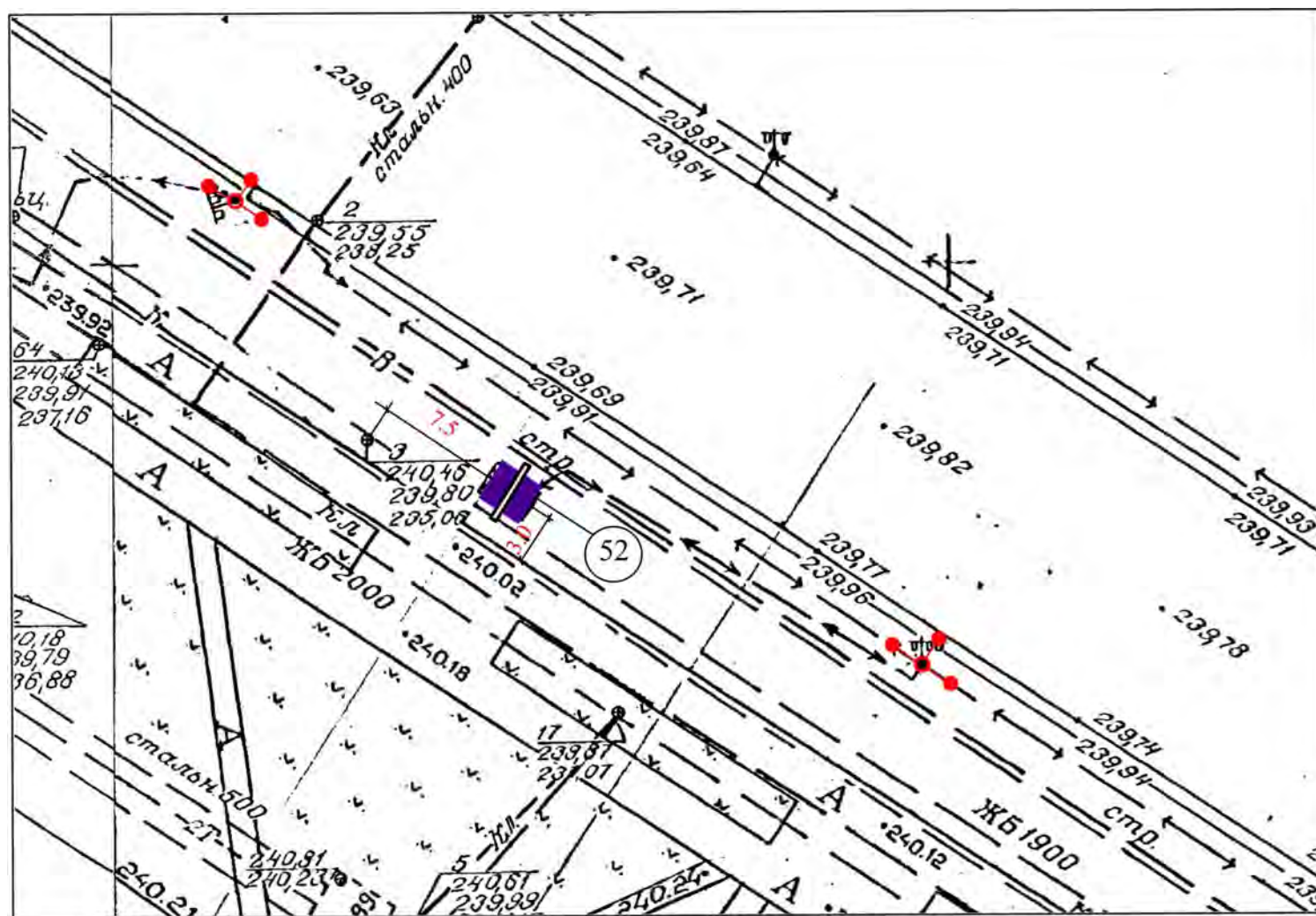
**51. район жилого дома пр-кт Шахтеров, 19**

Схема размещения на топооснове М 1:500 (при печати на формате А3)



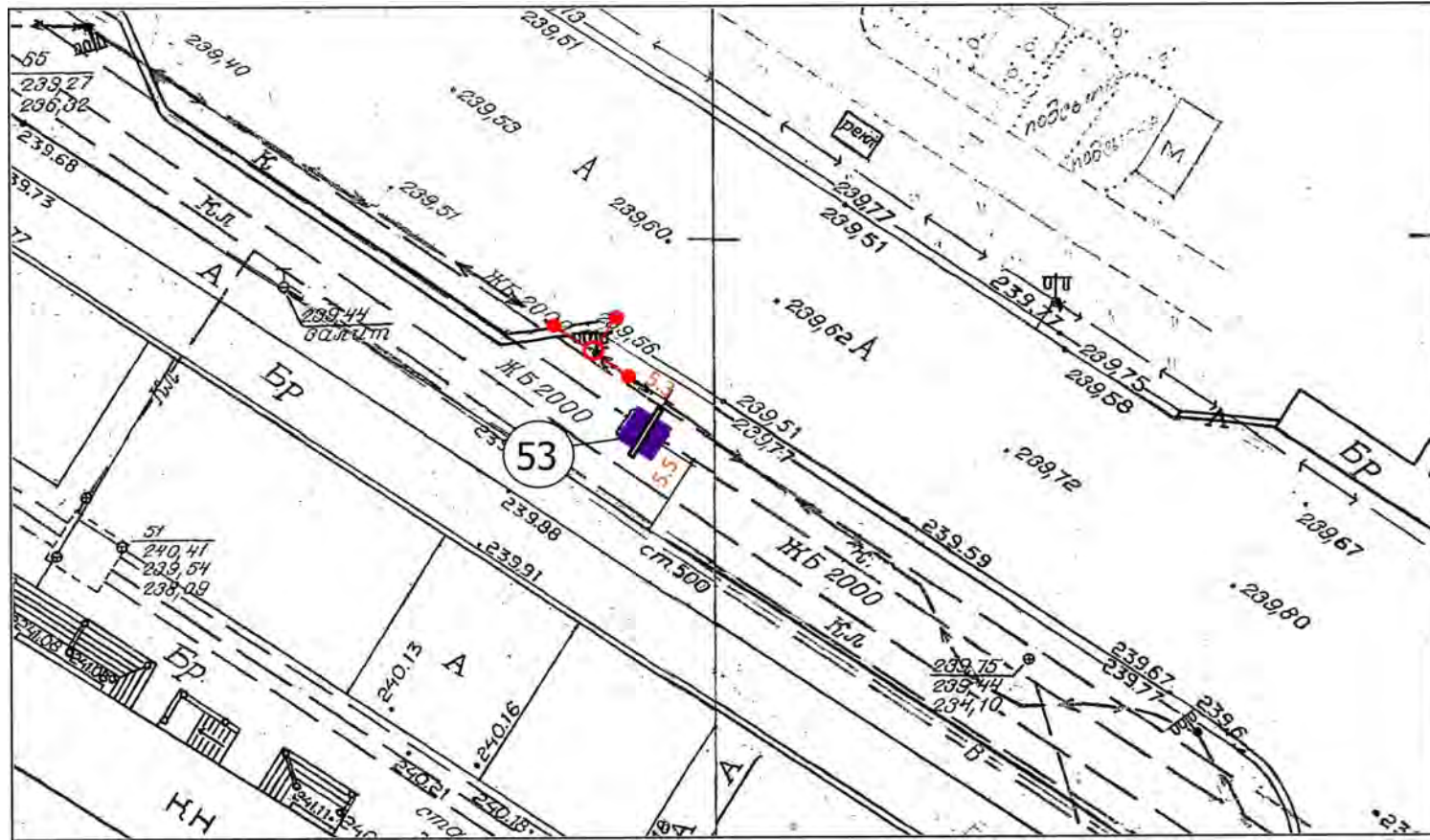
**52. район жилого дома пр-кт Шахтеров, 33**

Схема размещения на топооснове М 1:500 (при печати на формате А3)



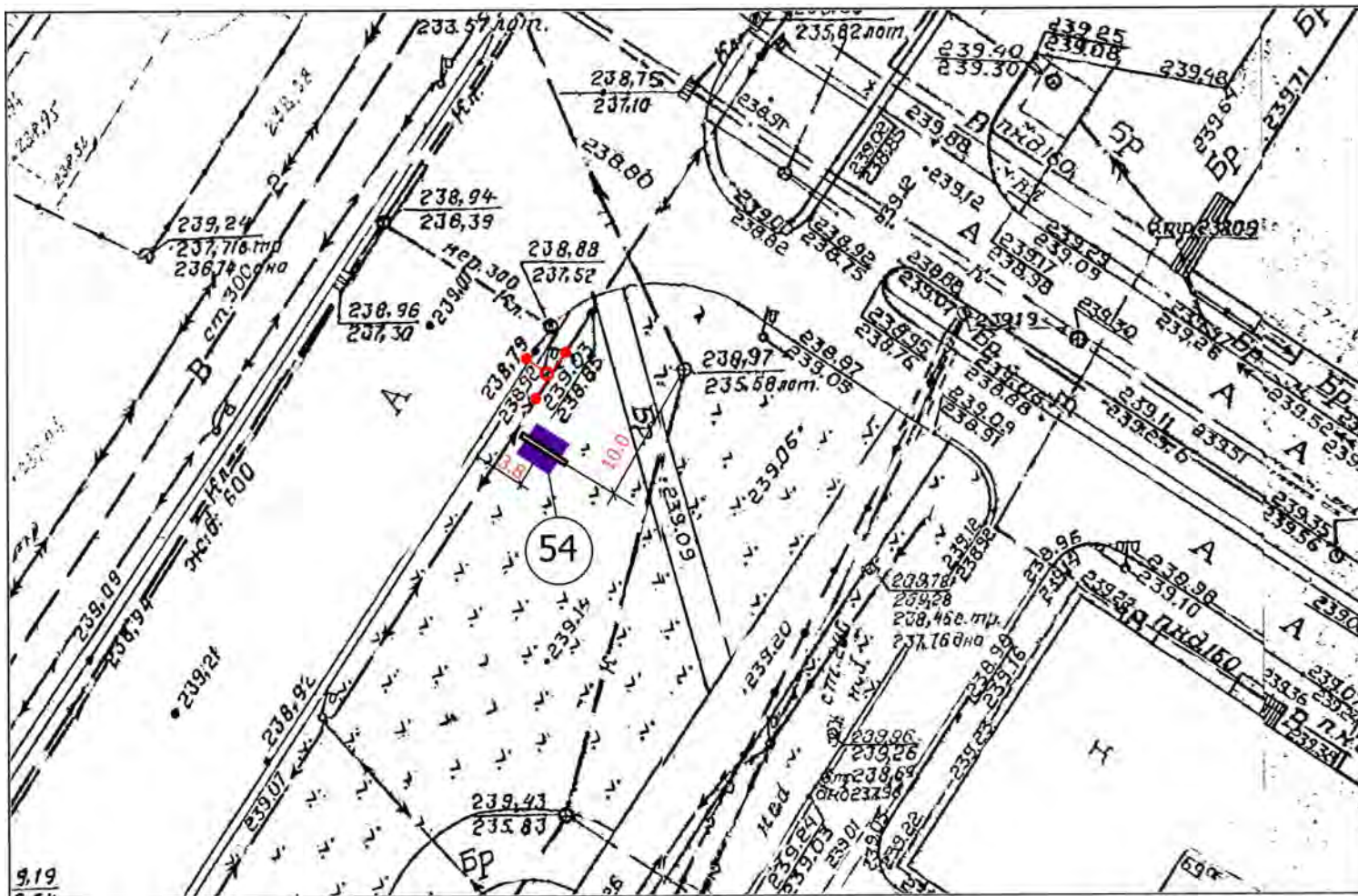
**53. район жилого дома пр-кт Шахтеров, 45**

Схема размещения на топооснове М 1:500 (при печати на формате А3)



**54. район жилого дома бульвар Медиков, 8**

Схема размещения на топооснове М 1:500 (при печати на формате А3)

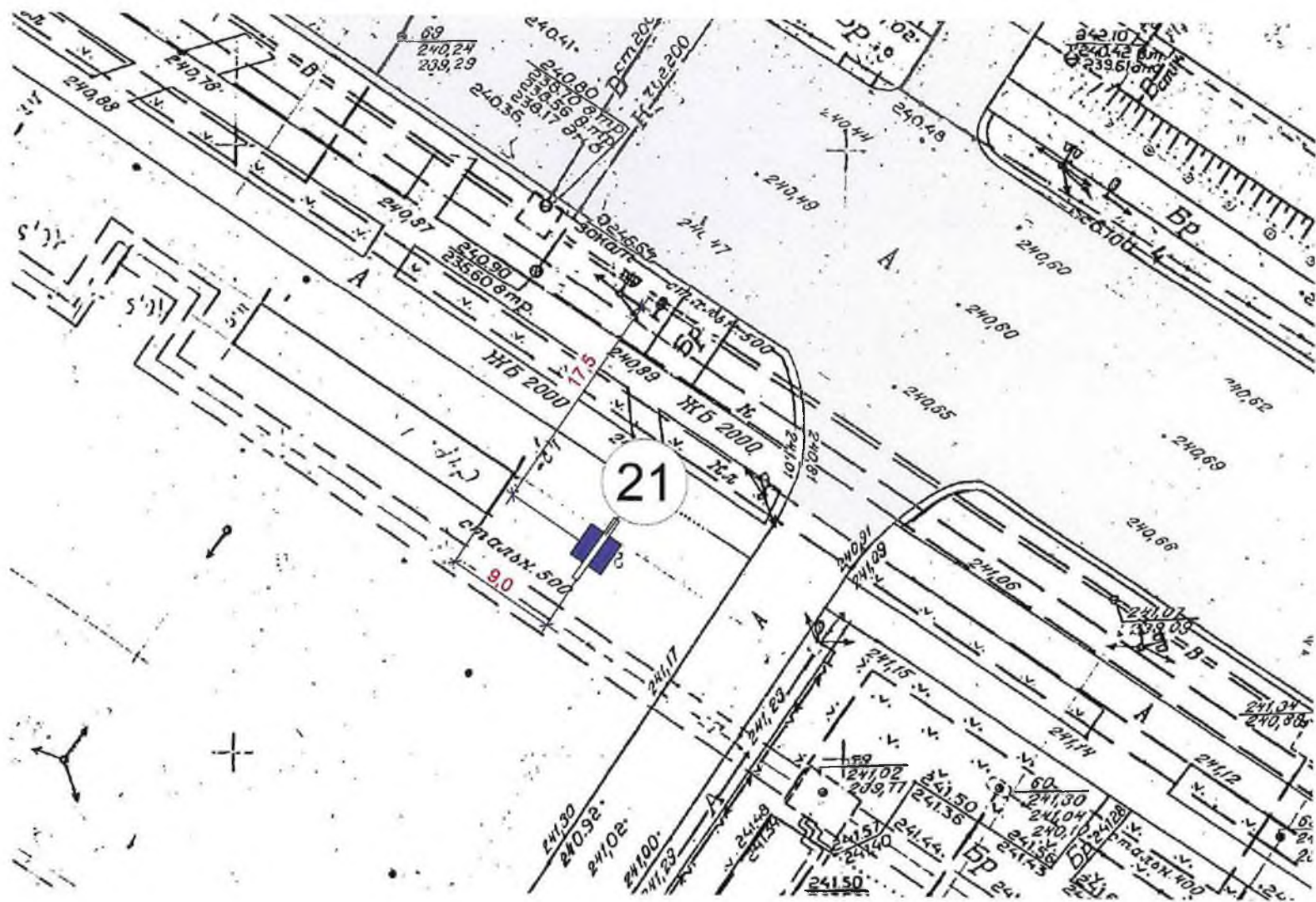


# Реестр рекламных конструкций, размещенных в районе улицы Дзержинского

№ на схеме	Местоположение	Принадлежность (муниципальный-м. коммерческий-к)
21	район жилого дома ул. Дзержинского, 26	к
22	район жилого дома ул. Дзержинского , 22	к
23	район жилого дома ул. Дзержинского, 12	к

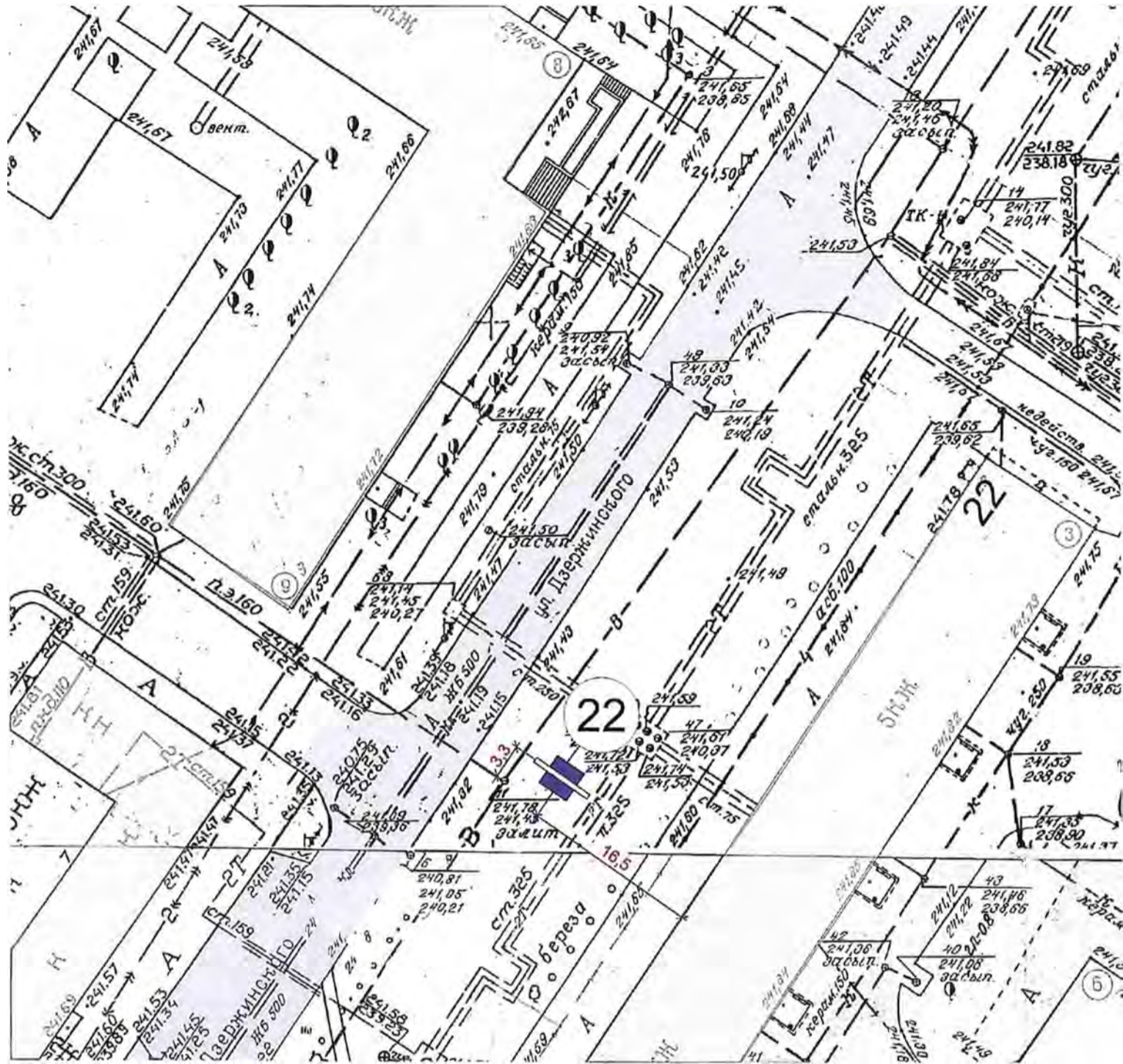
## 21. район жилого дома ул. Дзержинского, 26

Схема размещения на топооснове М 1:500 (при печати на формате А3)



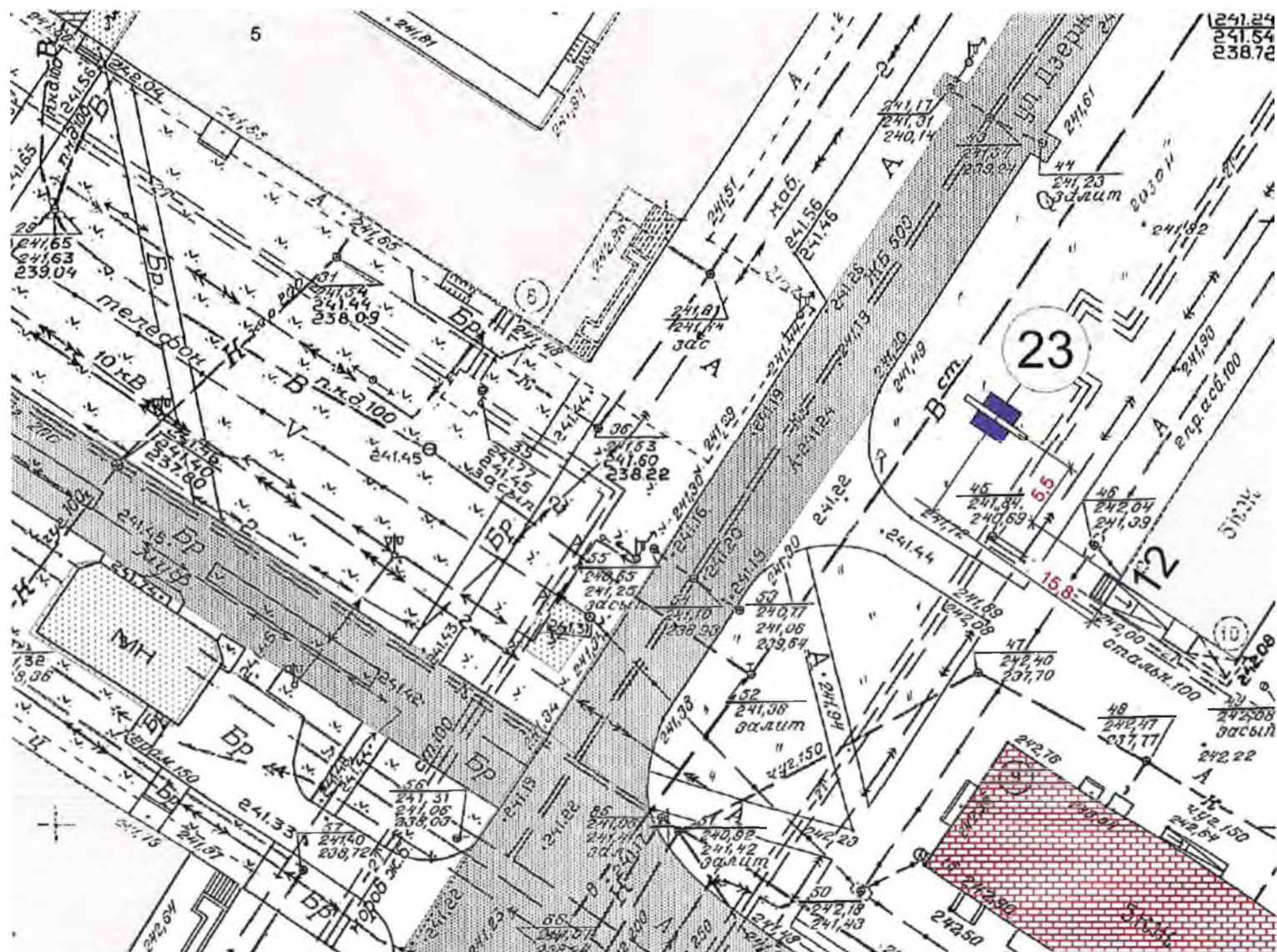
**22. район жилого дома ул. Дзержинского, 22**

Схема размещения на топооснове М 1:500 (при печати на формате А3)



**23. район жилого дома ул. Дзержинского, 12**

Схема размещения на топооснове М 1:500 (при печати на формате А3)

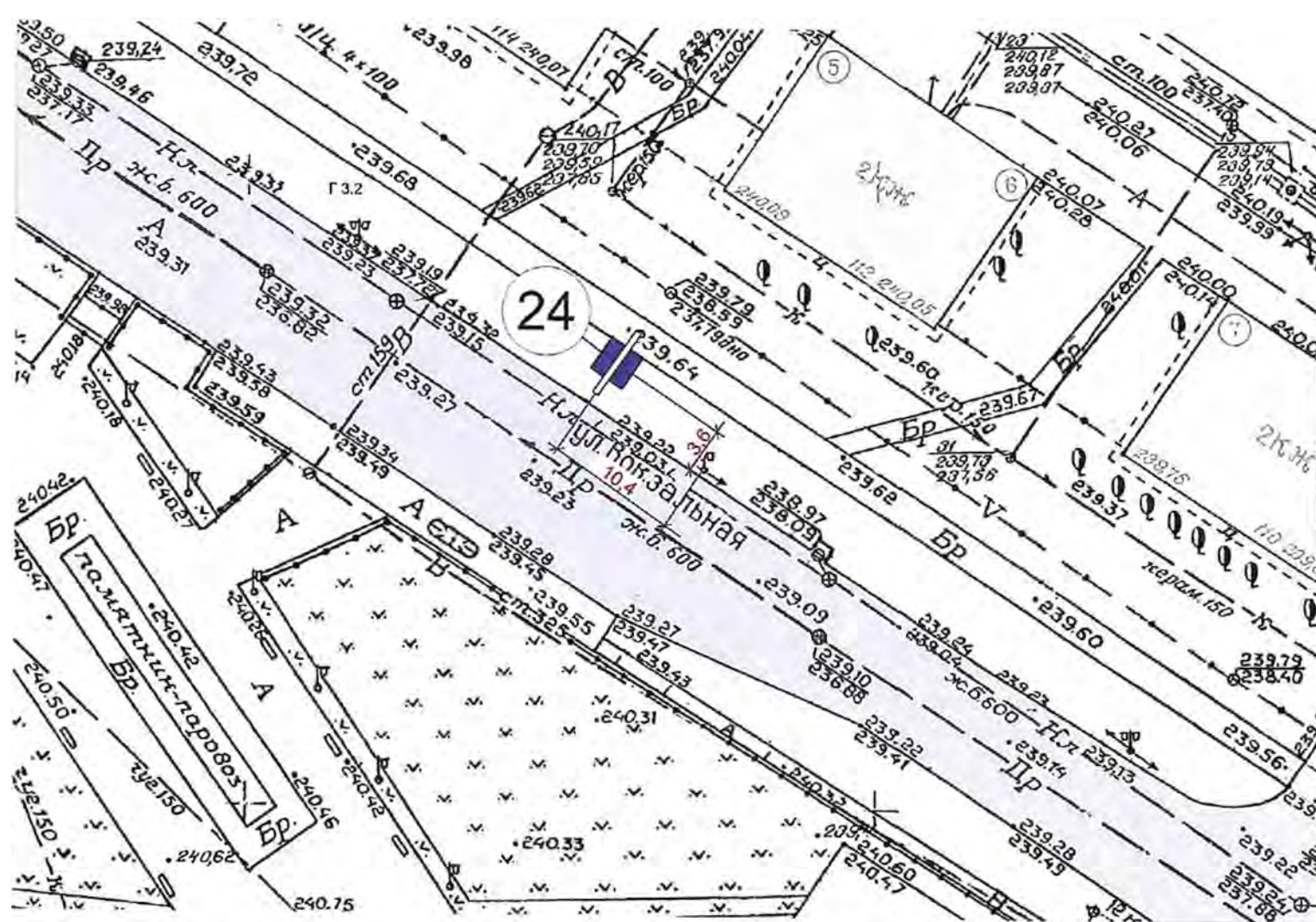


# Реестр рекламных конструкций размещенных в районе улицы Вокзальная и улицы Пушкина

№ на схеме	Местоположение	Принадлежность (муниципальный –м , коммерческий- к)
24	район жилого дома ул. Вокзальная, 112	к
25	район жилого дома ул. Вокзальная, 106	к
26	район нежилого здания ул. Пушкина, 150	к
27	район жилого дома ул. Вокзальная, 68, со стороны железной дороги	к
28	район жилого дома ул. Вокзальная, 68	к
29	район нежилого здания ул. Вокзальная, 62а	к
30	район жилого дома ул. Вокзальная, 62	к
31	район жилого дома ул. Вокзальная, 56	к
32	район нежилого здания ул. Пушкина, 20а	к
49	район жилого дома ул. Вокзальная, 106	к

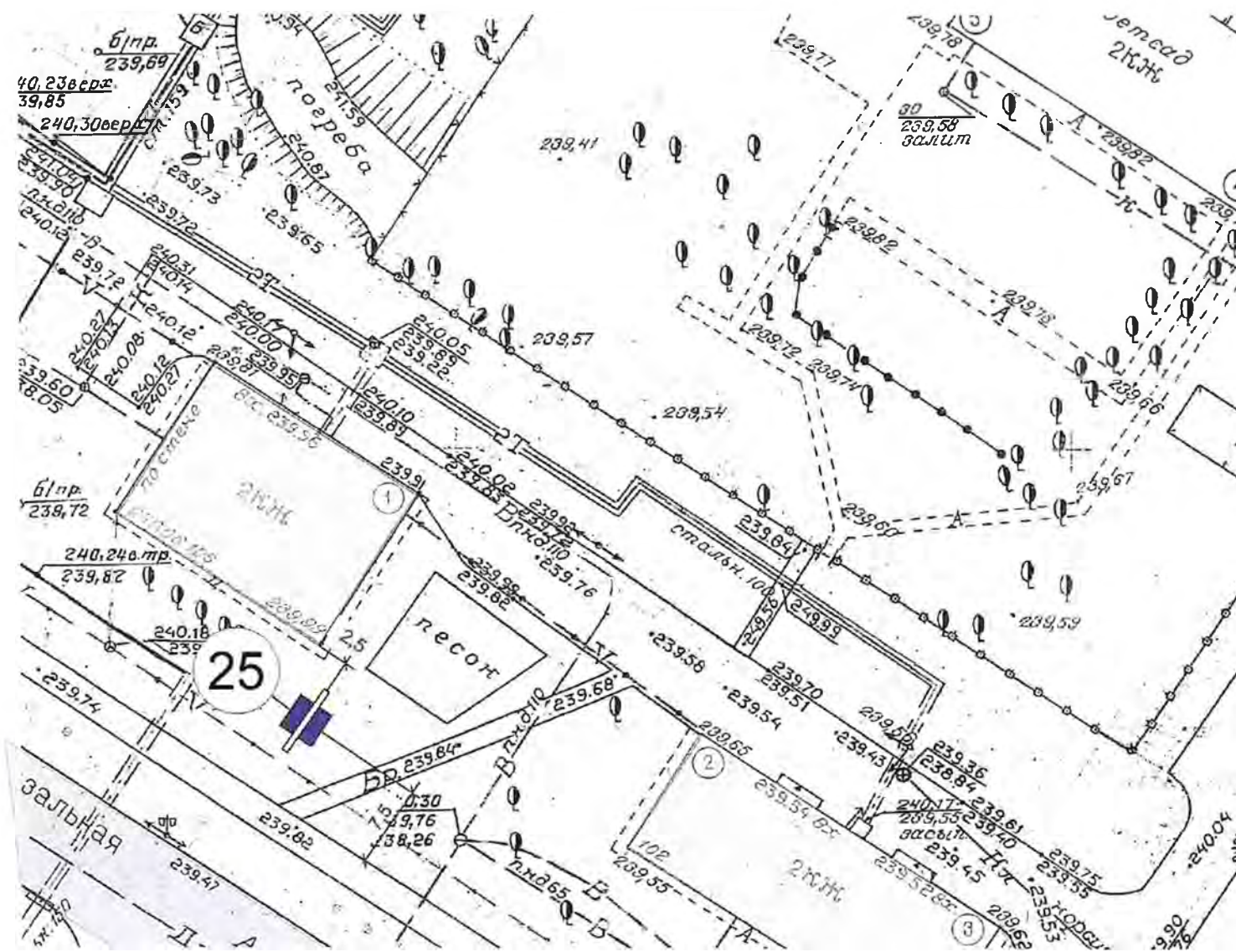
## 24. район жилого дома ул. Вокзальная, 112

Схема размещения на топооснове М 1:500 (при печати на формате А3)



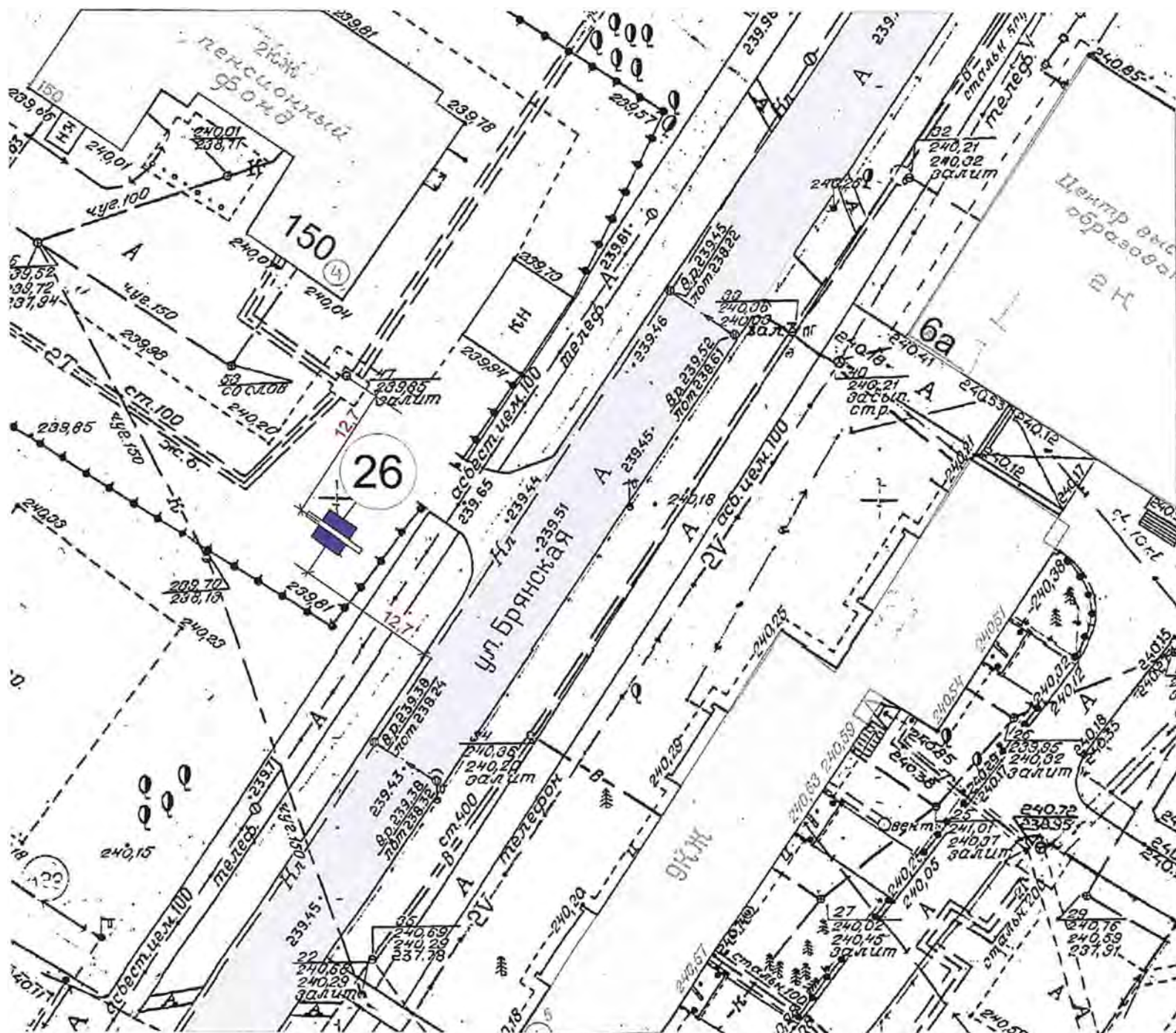
**25. район жилого дома ул. Вокзальная, 106**

Схема размещения на топооснове М 1:500 (при печати на формате А3)



**26. район нежилого здания ул. Пушкина, 150**

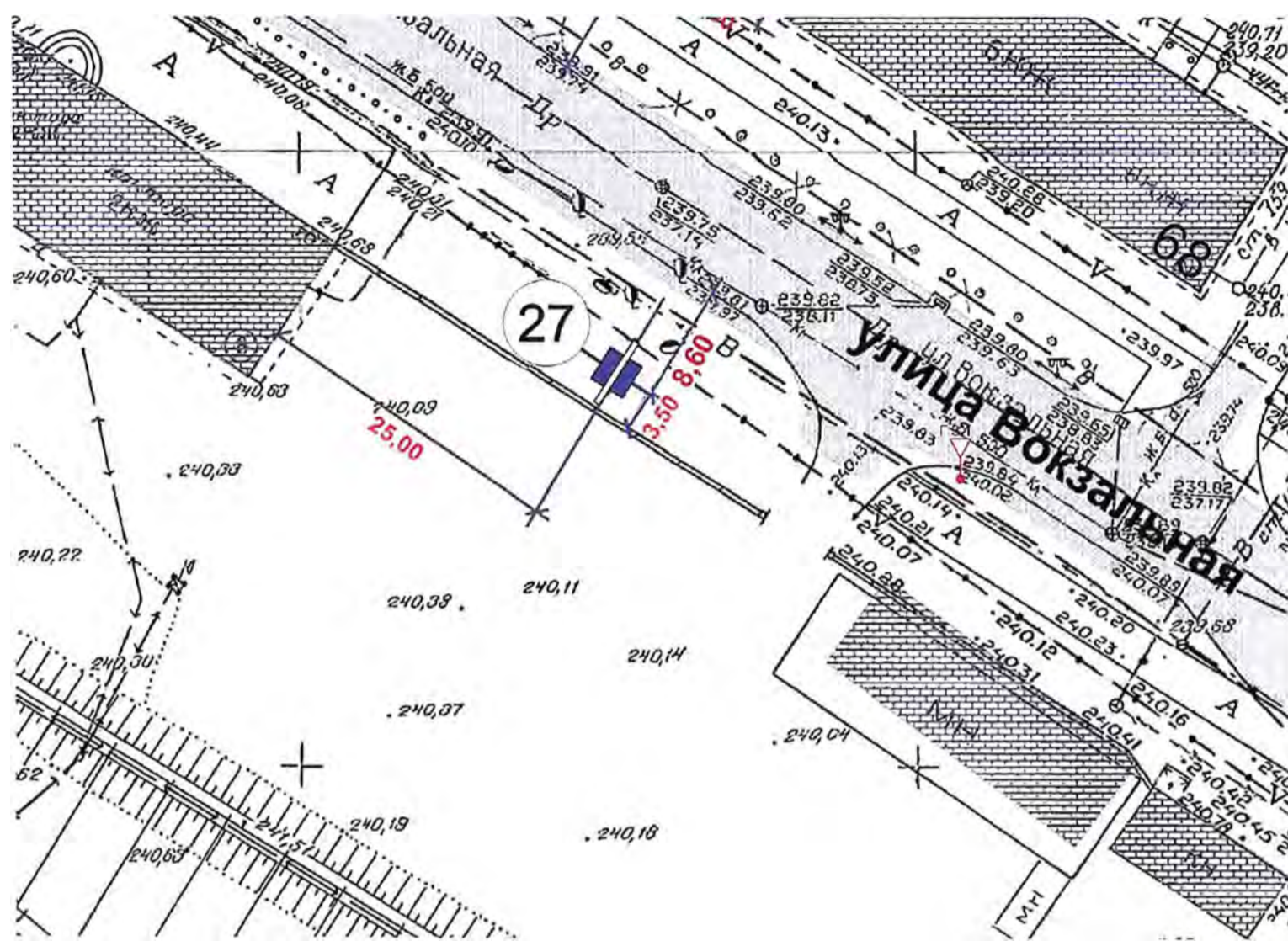
Схема размещения на топооснове М 1:500 (при печати на формате А3)





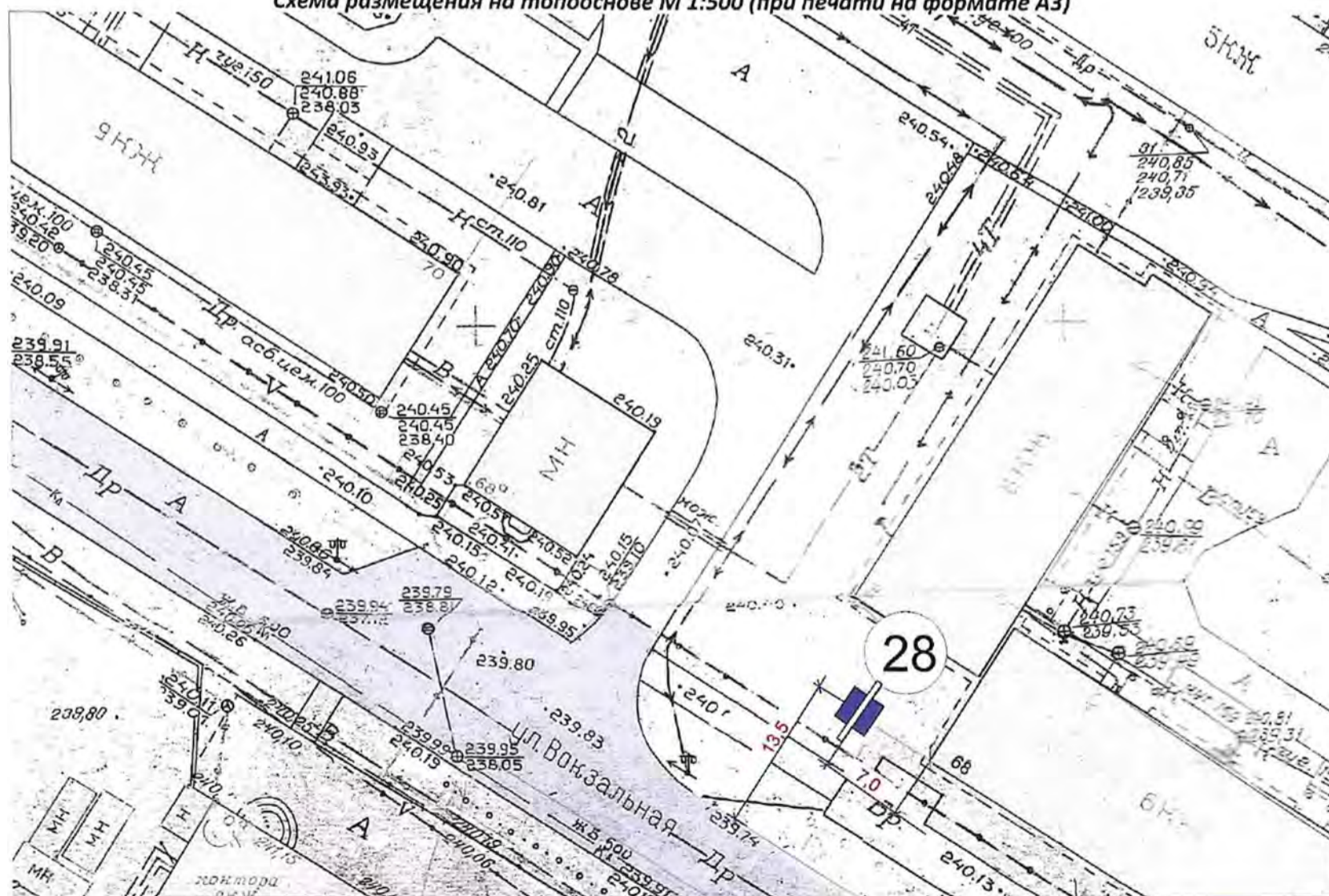
27. район жилого дома ул. Вокзальная, 68, со стороны железной дороги

Схема размещения на топооснове М 1:500 (при печати на формате А3)



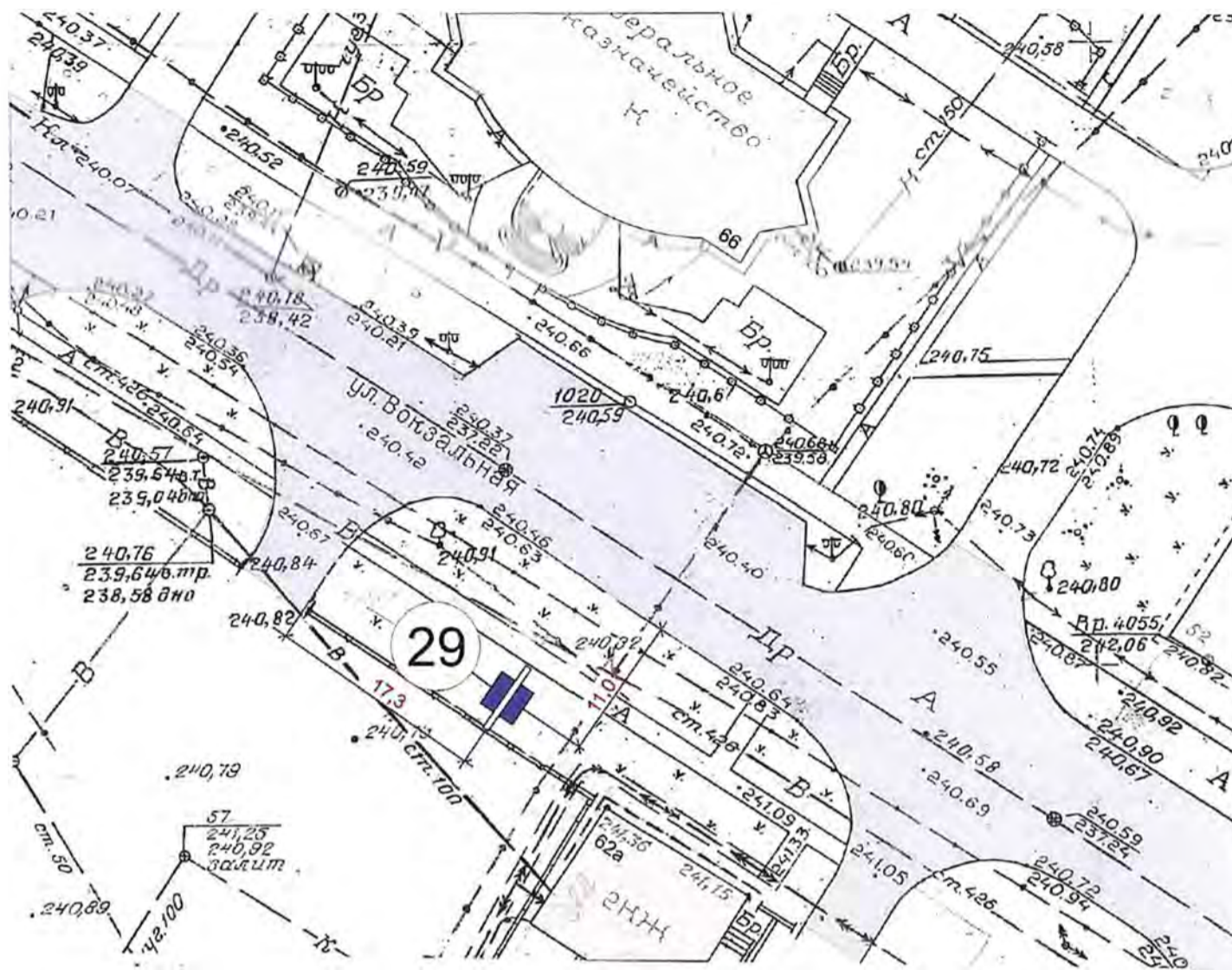
28. район жилого дома ул. Вокзальная, 68

Схема размещения на топооснове М 1:500 (при печати на формате А3)



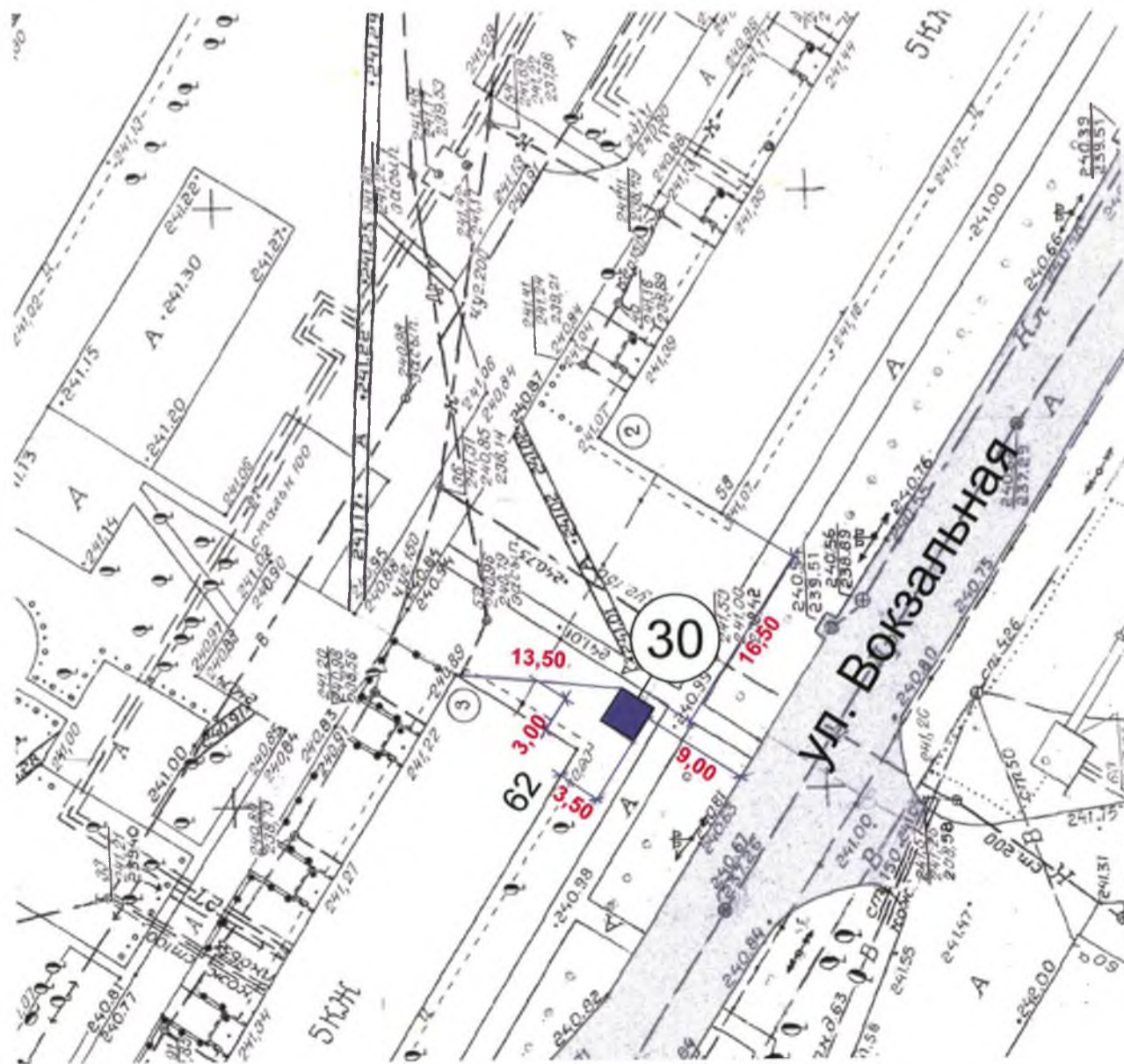
29. район нежилого здания ул. Вокзальная, 62а

Схема размещения на топооснове М 1:500 (при печати на формате А3)



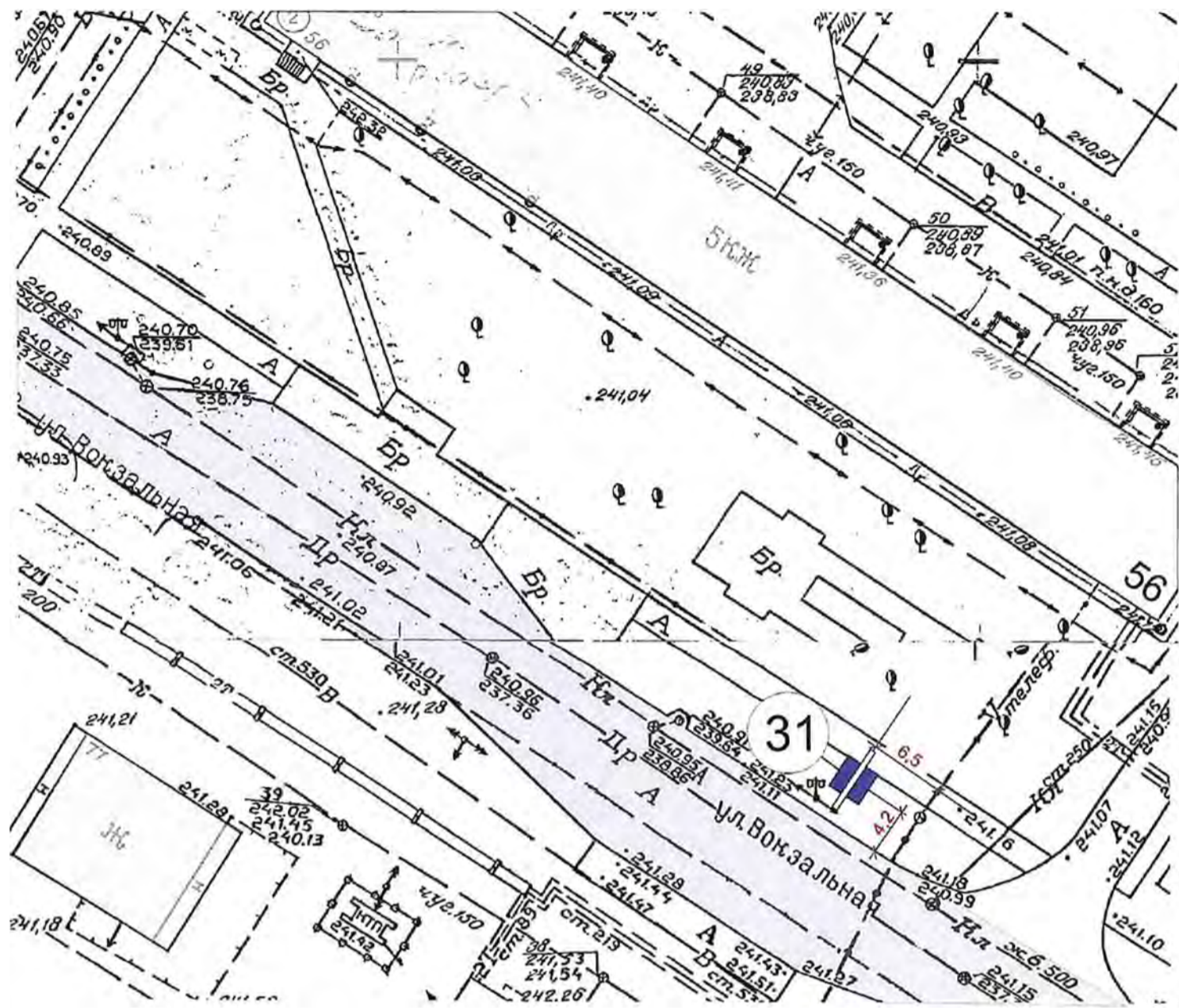
30. район жилого дома ул. Вокзальная, 62

Схема размещения на топооснове М 1:500 (при печати на формате А3)



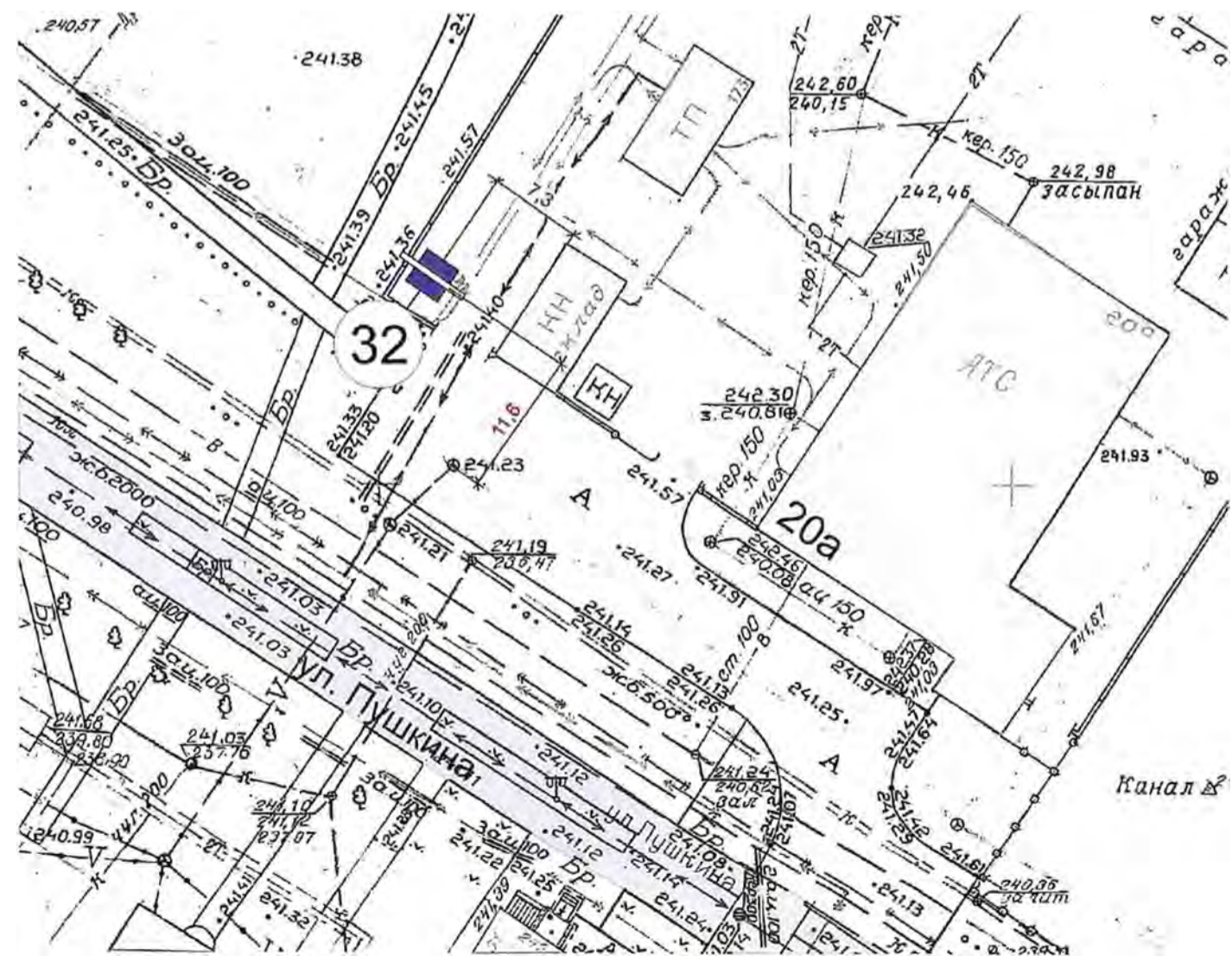
**31. район жилого дома ул. Вокзальная, 56**

Схема размещения на топооснове М 1:500 (при печати на формате А3)



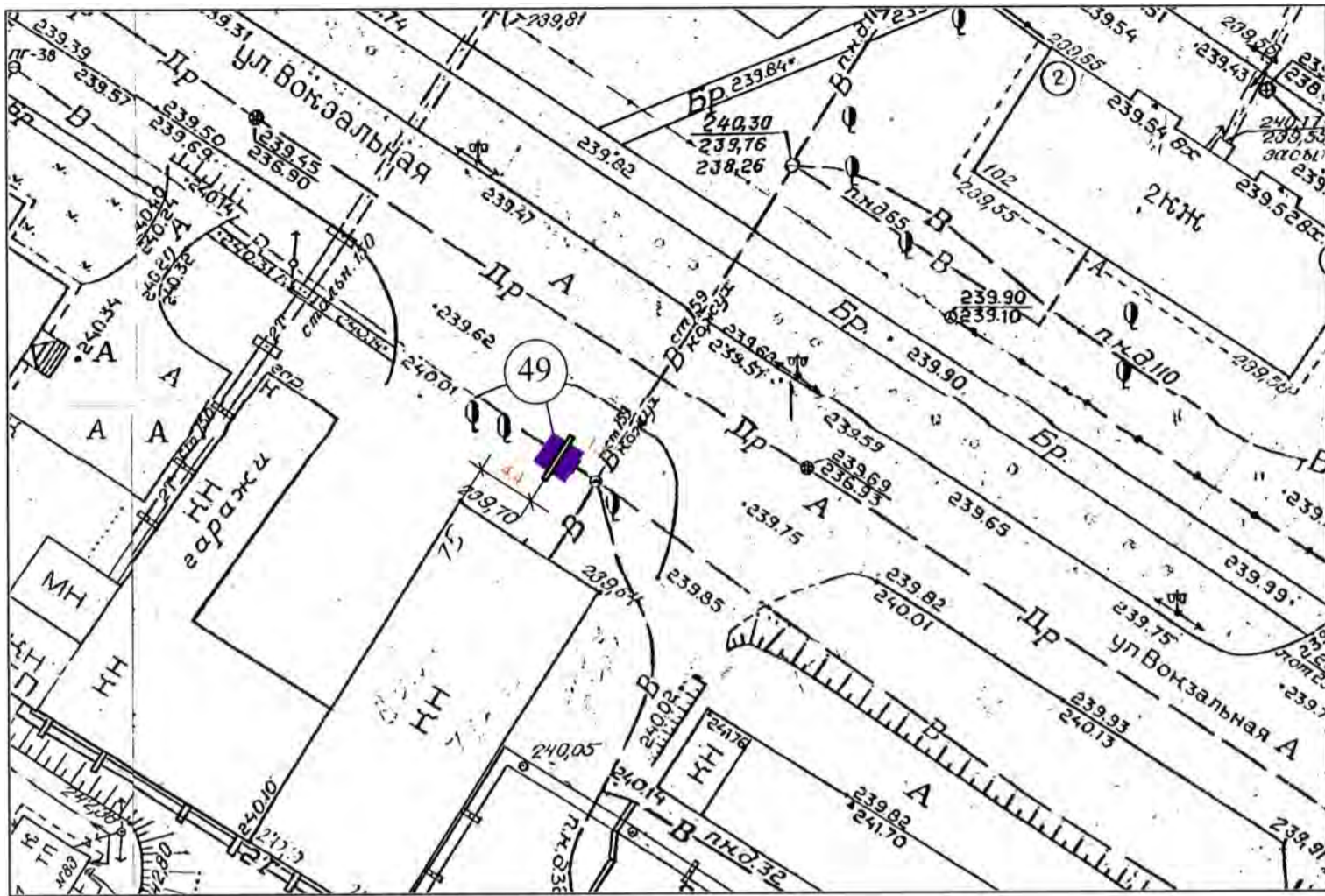
**32. район нежилого здания ул. Пушкина, 20а**

Схема размещения на топооснове М 1:500 (при печати на формате А3)



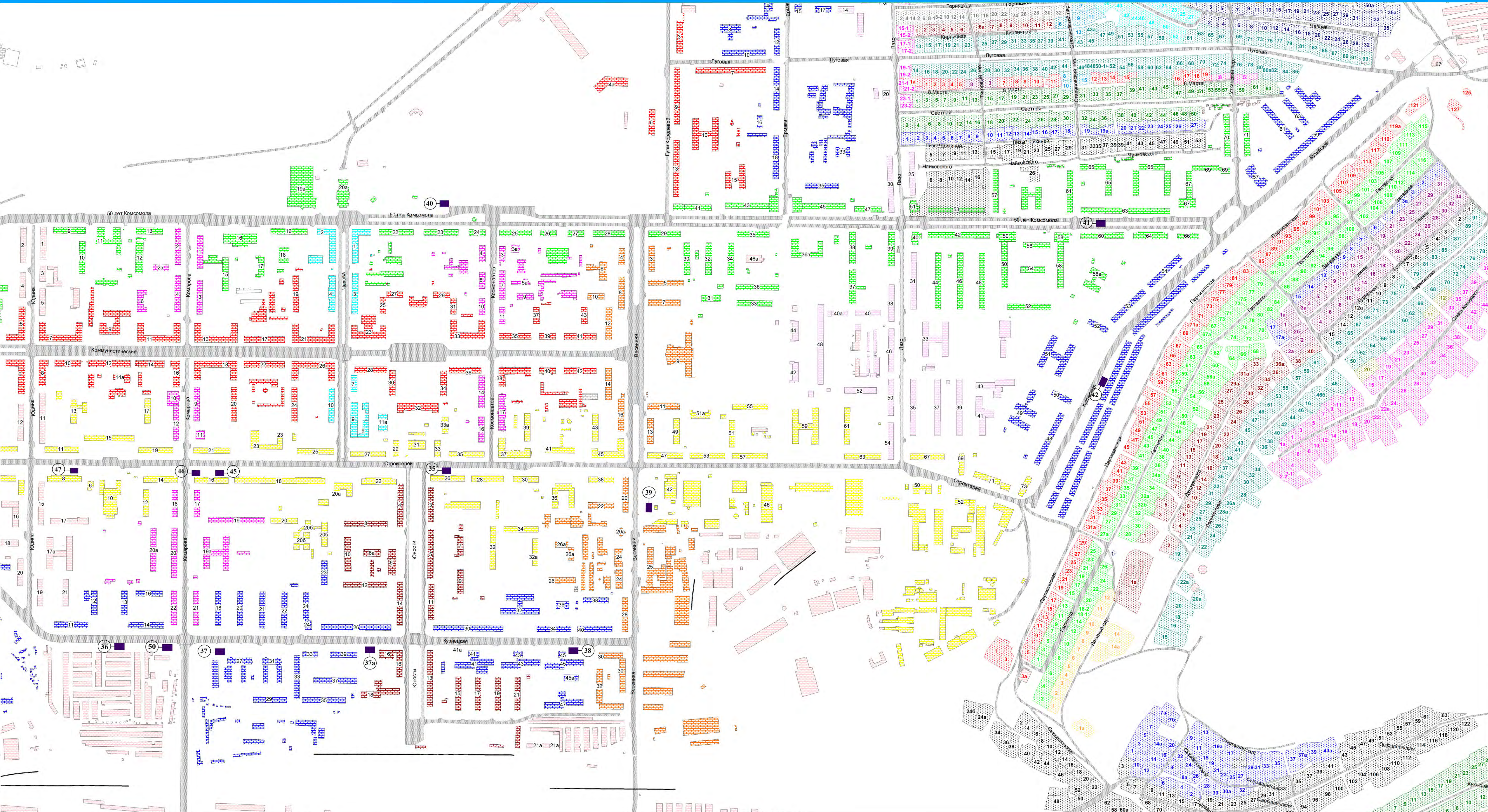
49. район жилого дома ул. Вокзальная, 106

Схема размещения на топооснове М 1:500 (при печати на формате А3)



МАСШТАБ 1:25 000 (ПРИ ПЕЧАТИ НА ЛИСТЕ РАЗМЕРОМ 1060\*500 ММ)

**«СХЕМА РАЗМЕЩЕНИЯ РЕКЛАМНЫХ КОНСТРУКЦИЙ НА ТЕРРИТОРИИ МЕЖДУРЕЧЕНСКОГО ГОРОДСКОГО ОКРУГА»  
ВОСТОЧНЫЙ РАЙОН**

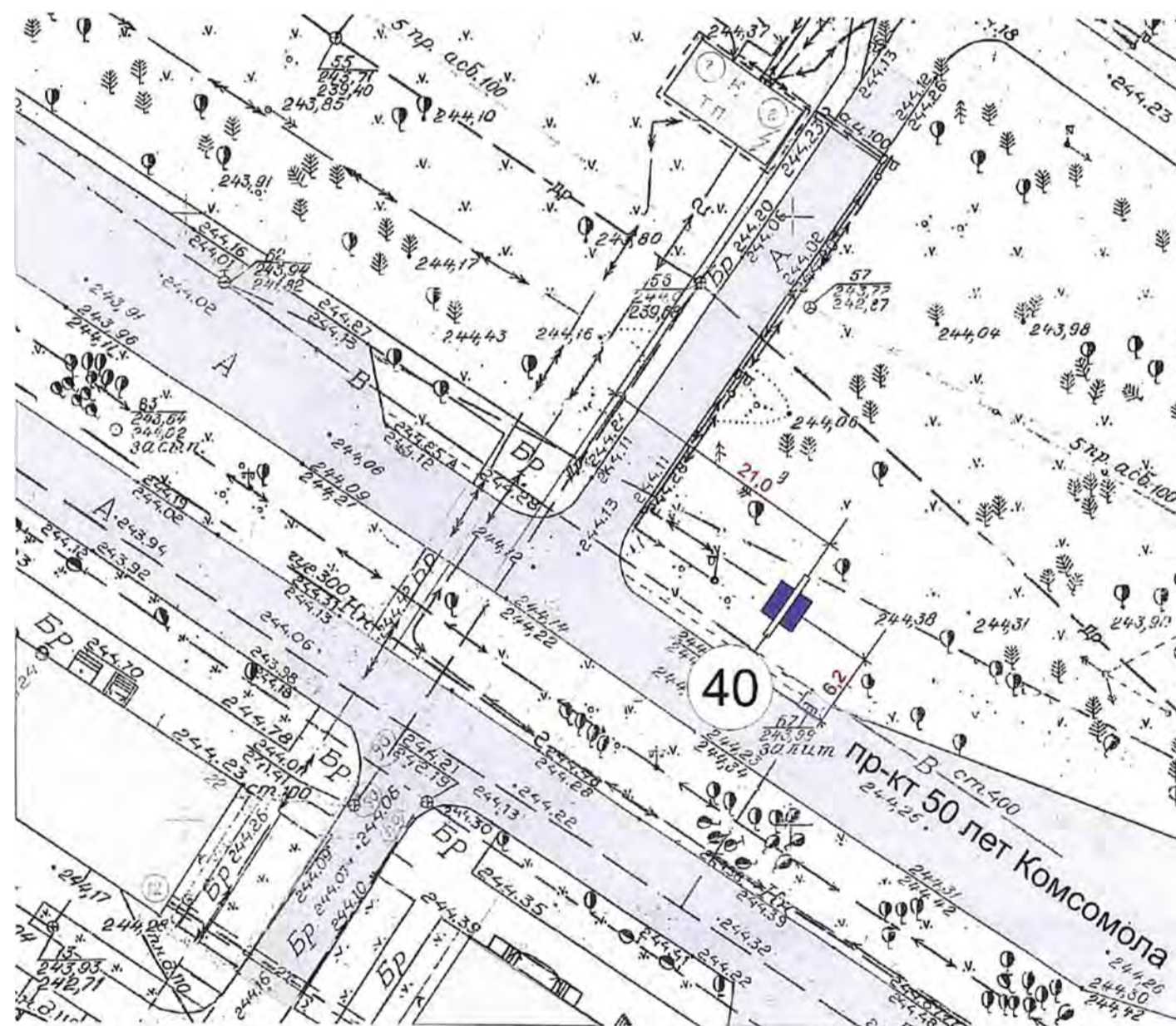


# Реестр рекламных конструкций размещенных на проспекте 50 лет Комсомола и улице Березовая

№ на схеме	Местоположение	Принадлежность (муниципальный -м , коммерческий- к)
40	район жилого дома пр-кт 50 лет Комсомола, 23, со стороны р. Уса	к
41	район жилого дома пр-кт 50 лет Комсомола, 66	к
43	район нежилого здания ул. Березовая, 1а	м

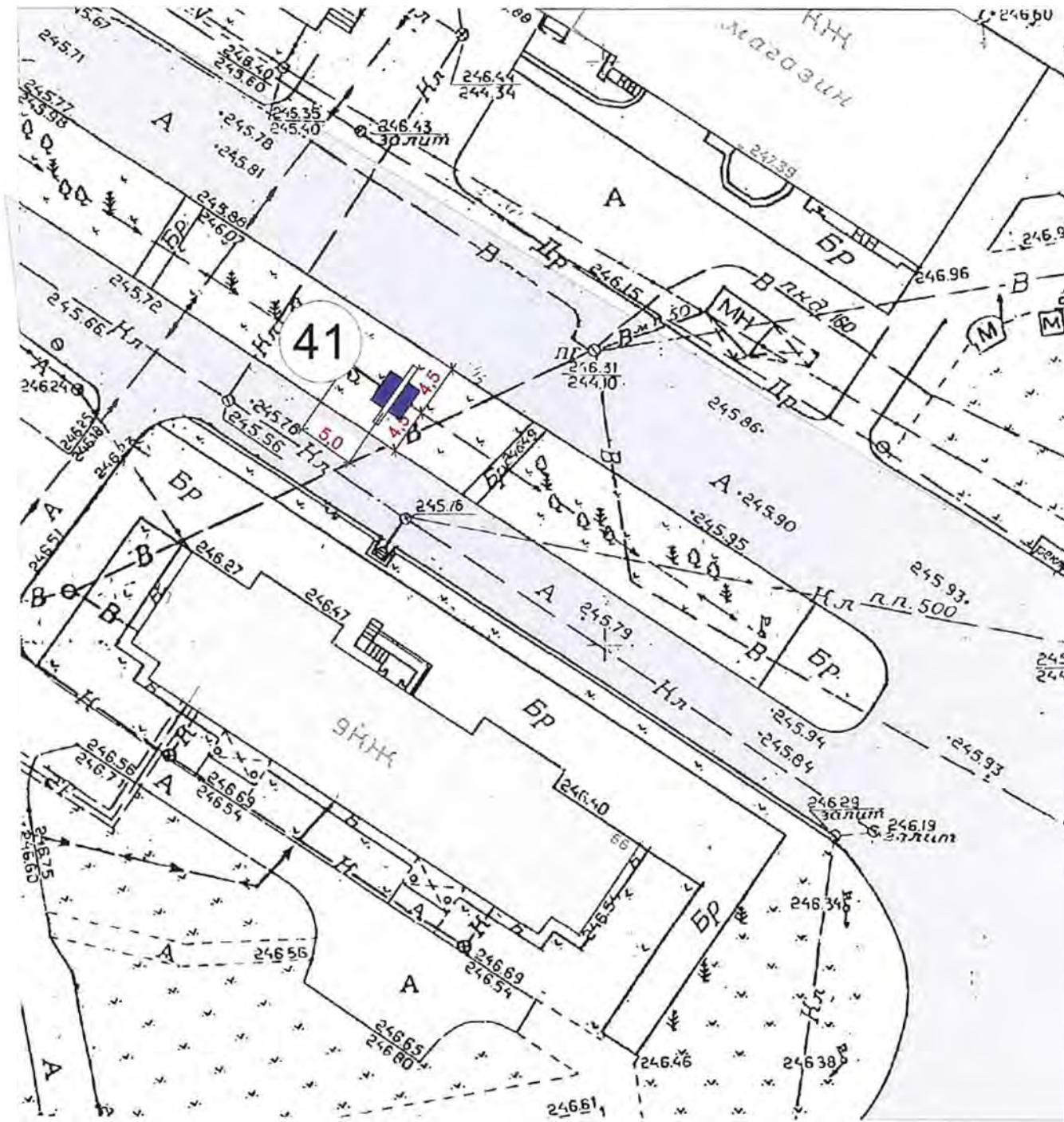
## 40. район жилого дома пр-кт 50 лет Комсомола, 23, со стороны р. Уса

*Схема размещения на топооснове М 1:500 (при печати на формате А3)*



41. район жилого дома пр-кт 50 лет Комсомола, 66

Схема размещения на топооснове М 1:500 (при печати на формате А3)



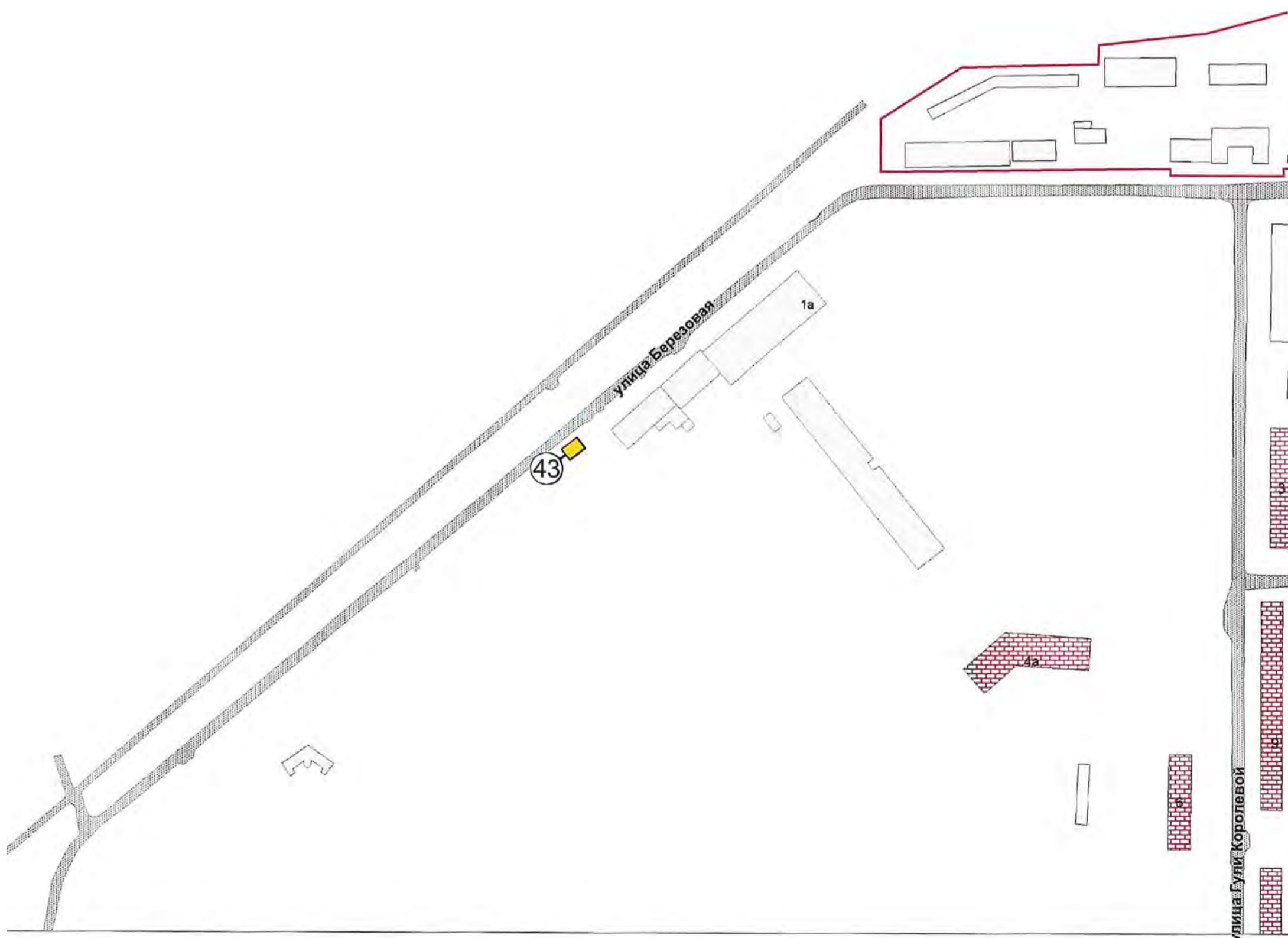
43. район нежилого здания ул. Березовая, 1а

Схема размещения на топооснове М 1:500 (при печати на формате А3)



МАСШТАБ 1:25000 (ПРИ ПЕЧАТИ НА ФОРМАТЕ А3)

«СХЕМА РАЗМЕЩЕНИЯ РЕКЛАМНЫХ КОНСТРУКЦИЙ НА ТЕРРИТОРИИ  
МЕЖДУРЕЧЕНСКОГО ГОРОДСКОГО ОКРУГА».  
ВОСТОЧНЫЙ РАЙОН. УЛИЦА БЕРЕЗОВАЯ.



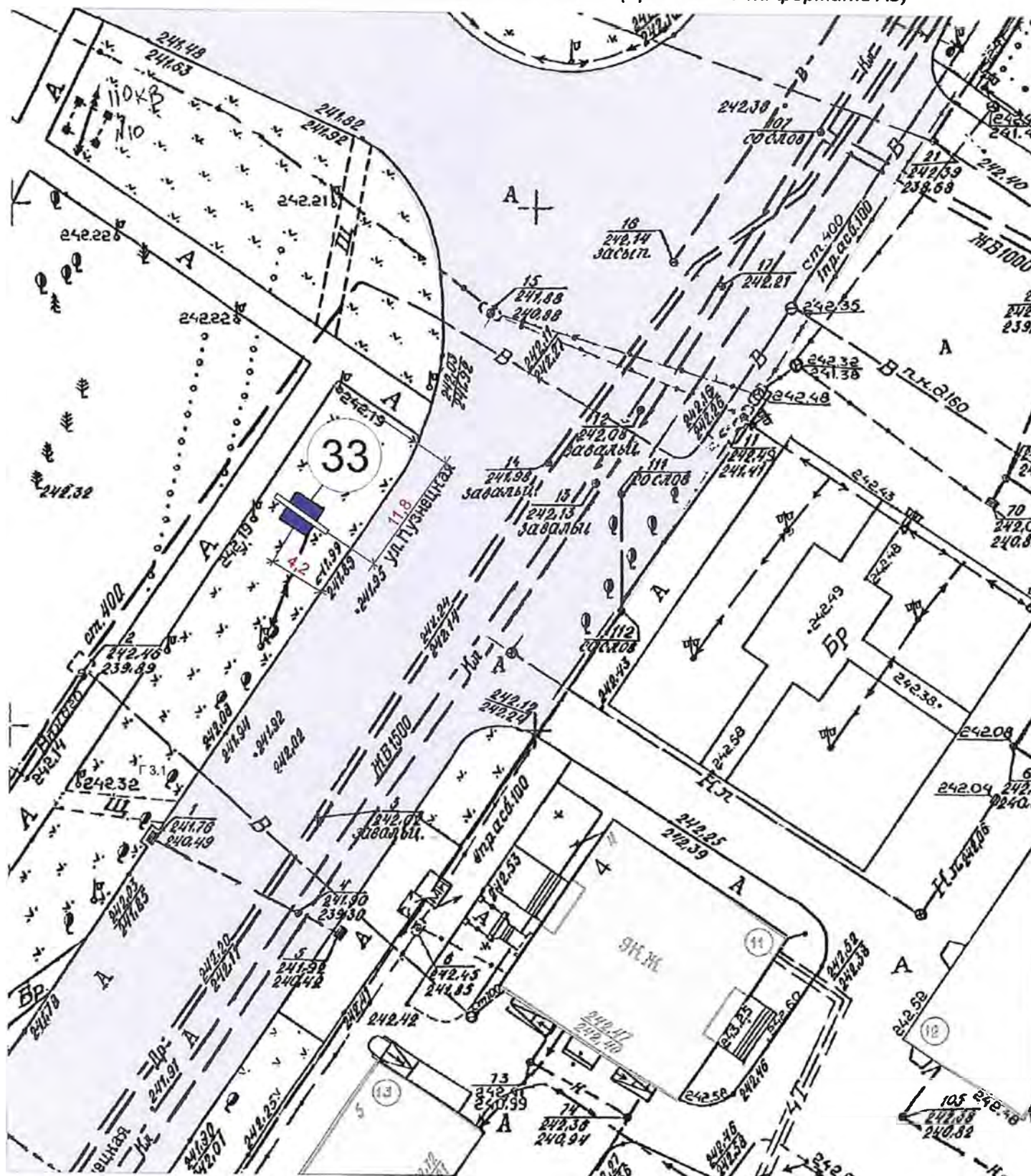


# Реестр рекламных конструкций размещенных в районе пр-кт Строителей и улицы Кузнецкая

№ на схеме	Местоположение	Принадлежность (муниципальный - м, коммерческий - к)
33	район жилого дома ул. Кузнецкая, 4	к
34	район жилого дома пр-кт Строителей, 2	м
35	район жилого дома пр-кт Строителей, 26	к
36	район жилого дома ул. Кузнецкая, 11	к
37	район нежилого здания ул. Кузнецкая, 27	к
37а	район жилого дома ул. Кузнецкая, 39	к
38	район жилого дома ул. Кузнецкая, 45	к
39	район жилого дома ул. Весенняя, 20	к
42	район жилого дома ул. Кузнецкая, 51	к
44	район нежилого здания ул. Кузнецкая, 5а	к
45	район жилого дома пр-кт Строителей, 16	к
46	район жилого дома пр-кт Строителей, 16, пересечение с ул. Комарова	к
47	район жилого дома пр-кт Строителей, 8	к
50	район жилого дома ул. Кузнецкая, 14	к

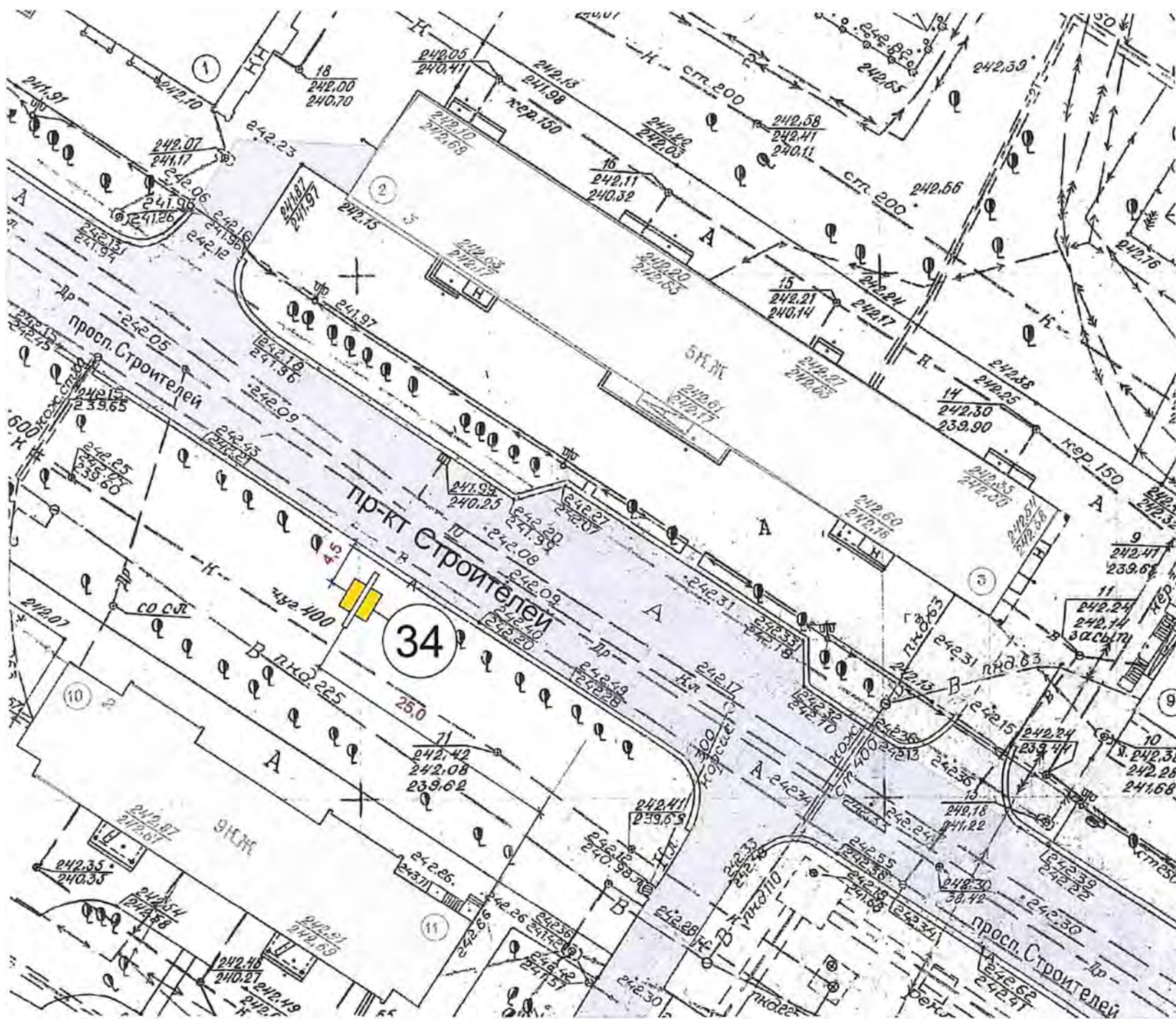
## 33. район жилого дома ул. Кузнецкая, 4

Схема размещения на топооснове М 1:500 (при печати на формате А3)



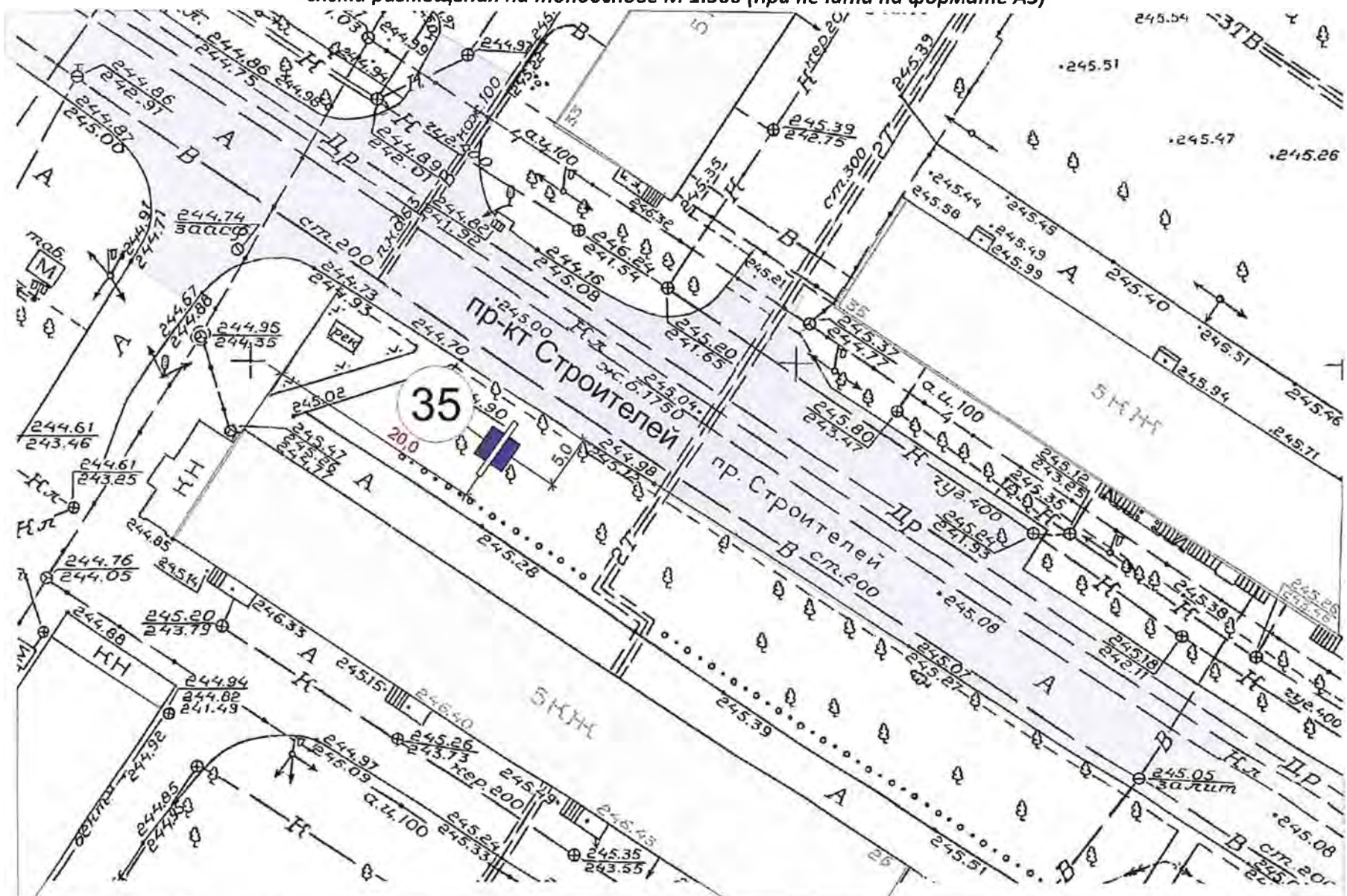
34. район жилого дома пр-кт Строителей, 2

Схема размещения на топооснове М 1:500 (при печати на формате А3)



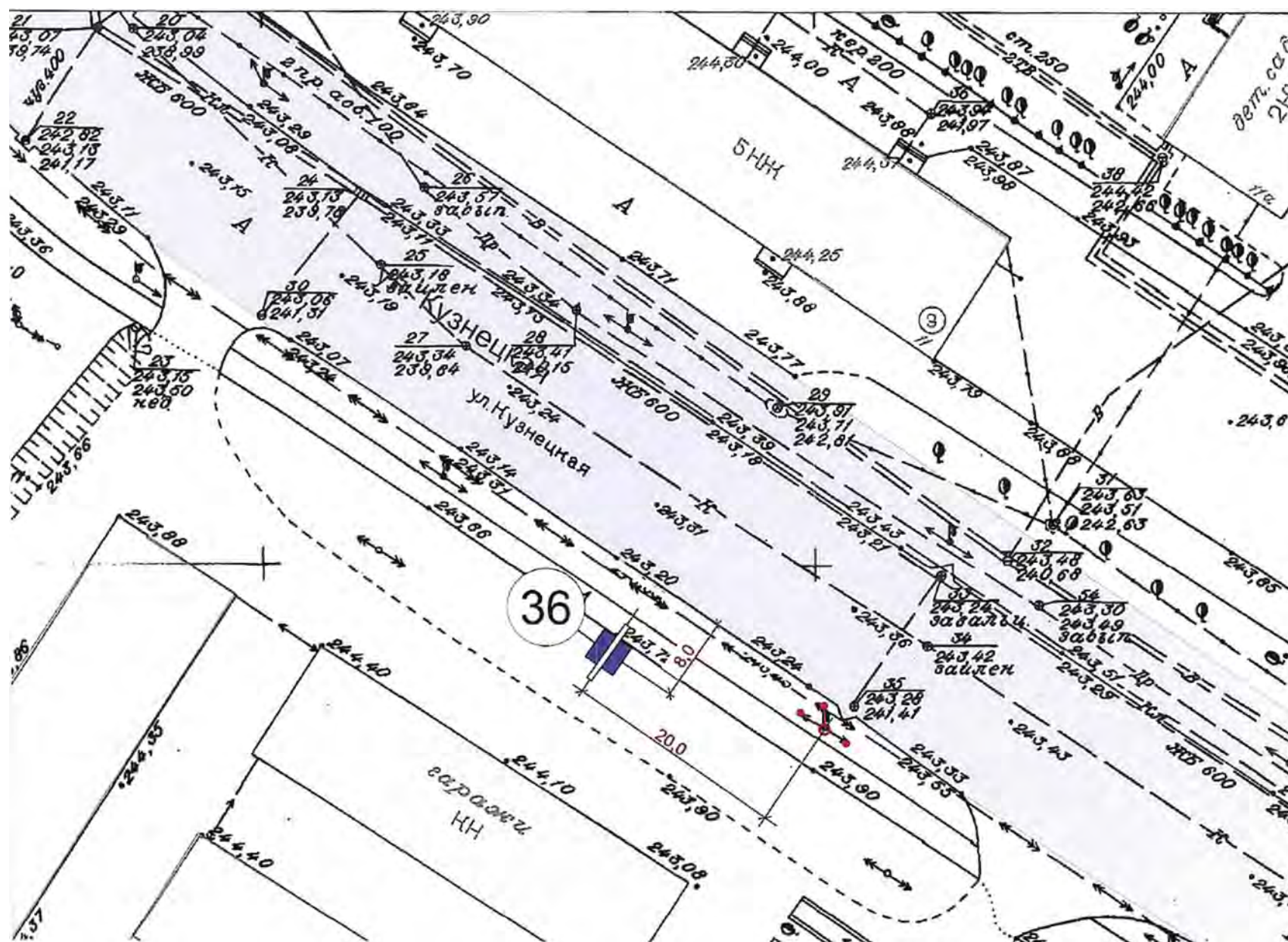
35. район жилого дома пр-кт Строителей, 26

Схема размещения на топооснове М 1:500 (при печати на формате А3)



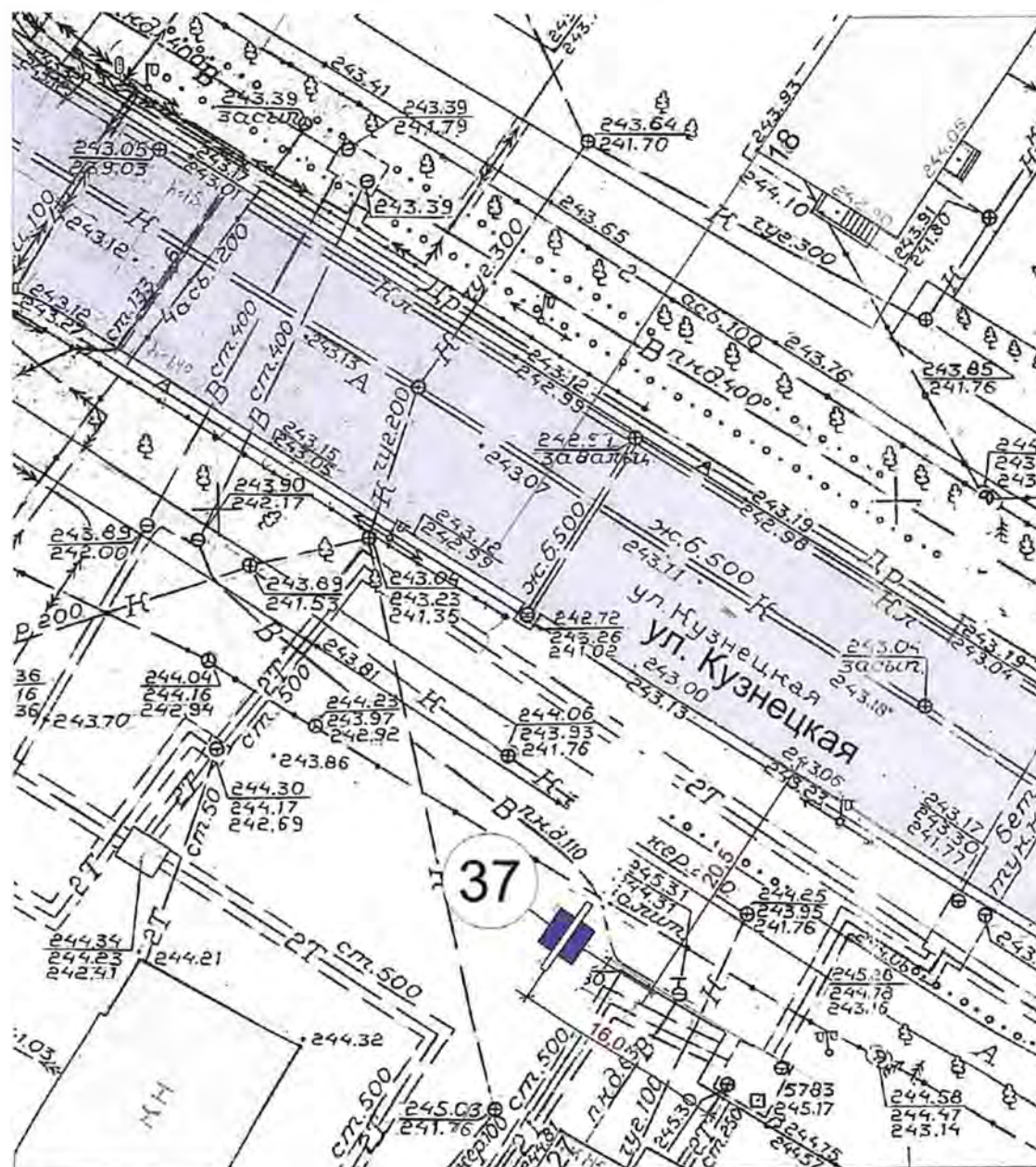
36. район жилого дома ул. Кузнецкая, 11

Схема размещения на топооснове М 1:500 (при печати на формате А3)



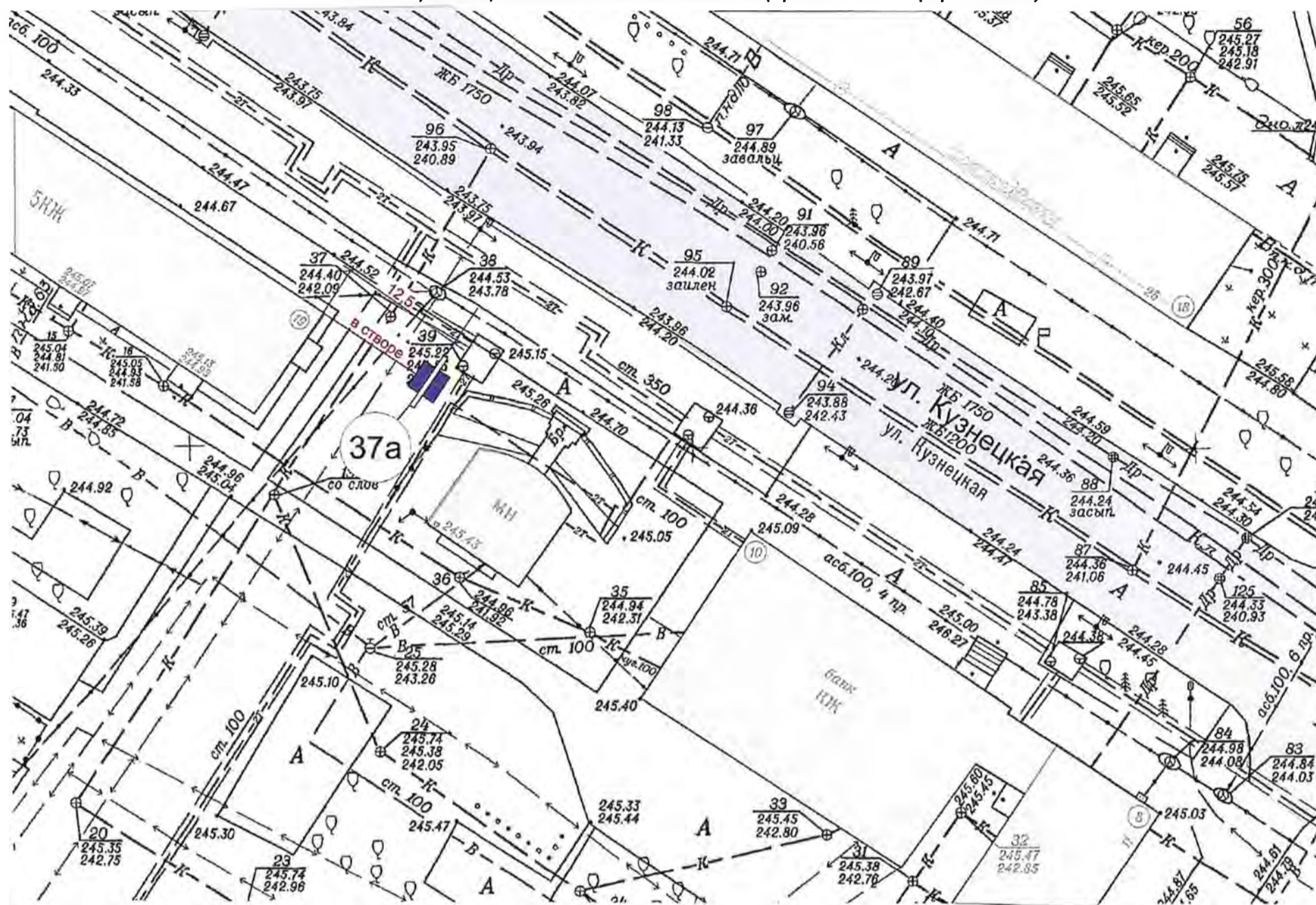
37. район нежилого здания ул. Кузнецкая, 27

Схема размещения на топооснове М 1:500 (при печати на формате А3)



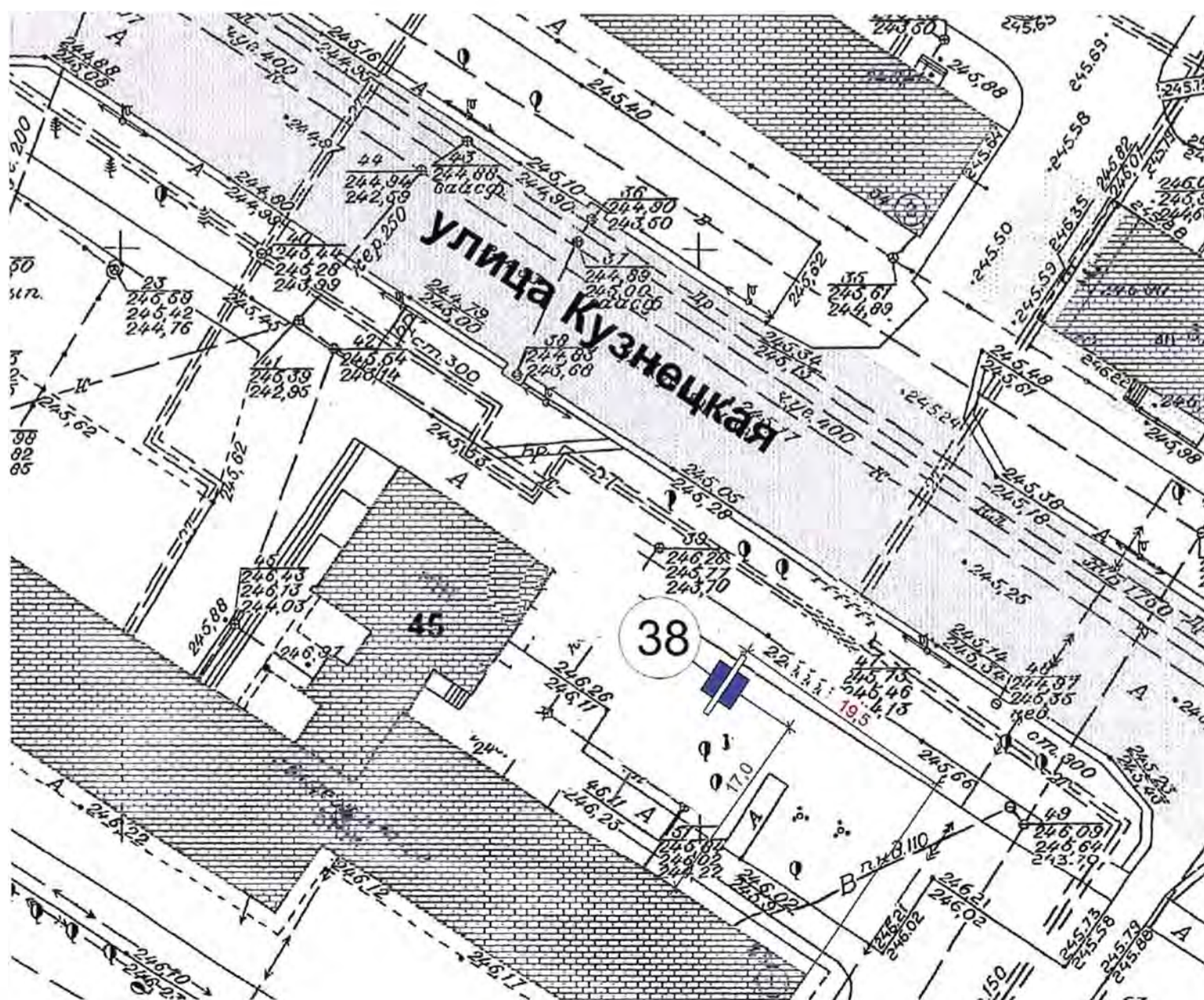
37а. район жилого дома ул. Кузнецкая, 39

Схема размещения на топооснове М 1:500 (при печати на формате А3)



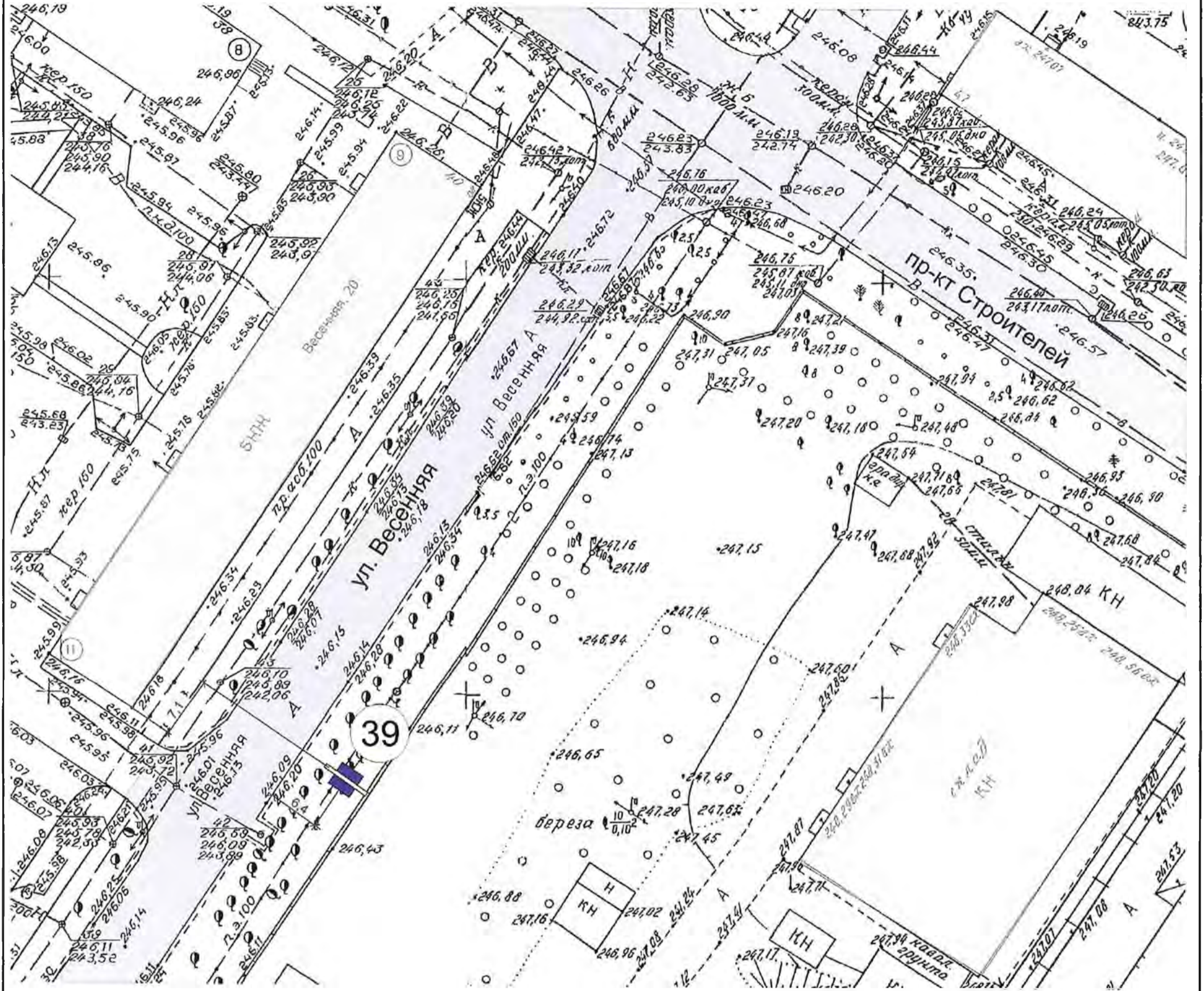
38. район жилого дома ул. Кузнецкая, 45

Схема размещения на топооснове М 1:500 (при печати на формате А3)



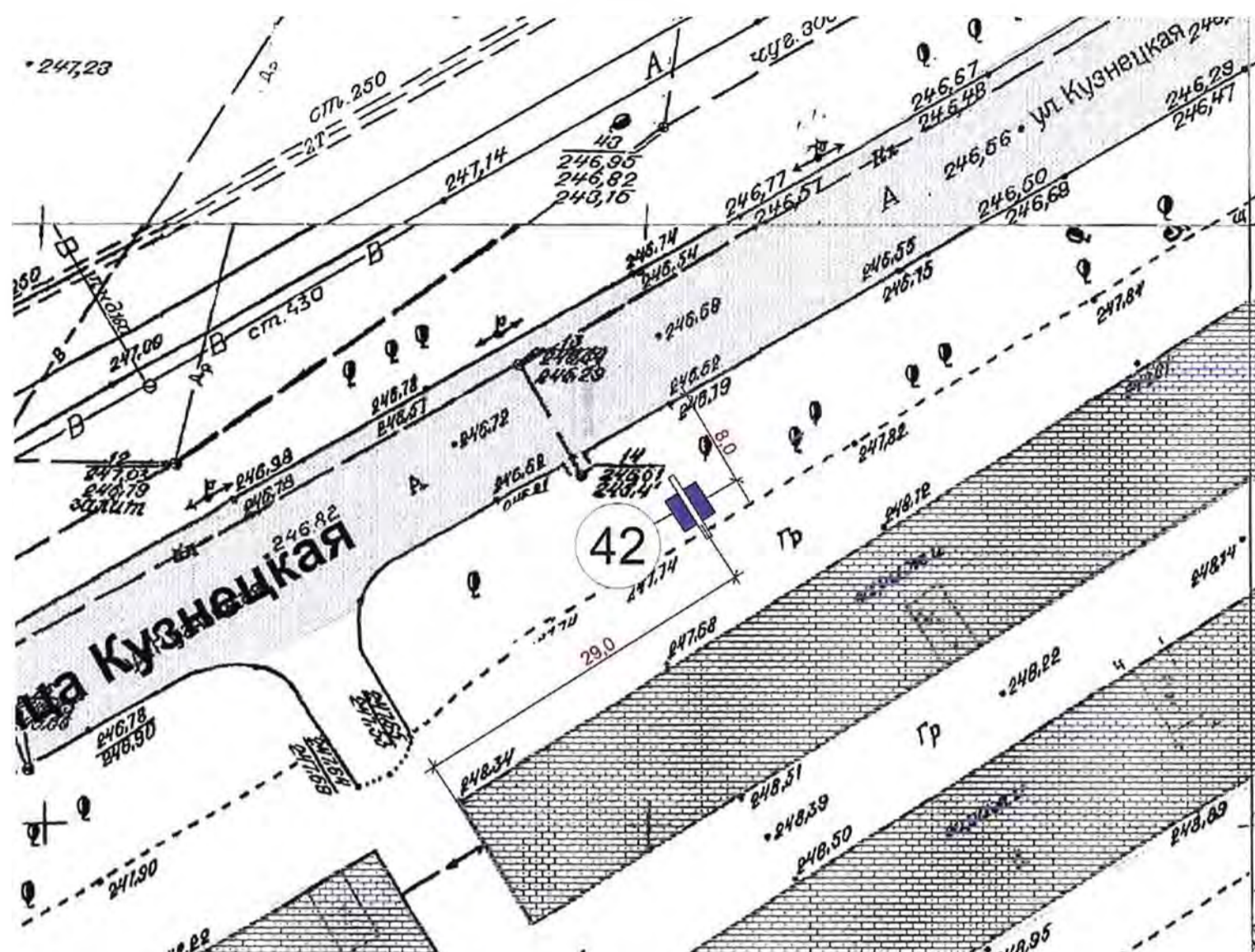
39. район жилого дома ул. Весенняя, 20

Схема размещения на топооснове М 1:500 (при печати на формате А3)



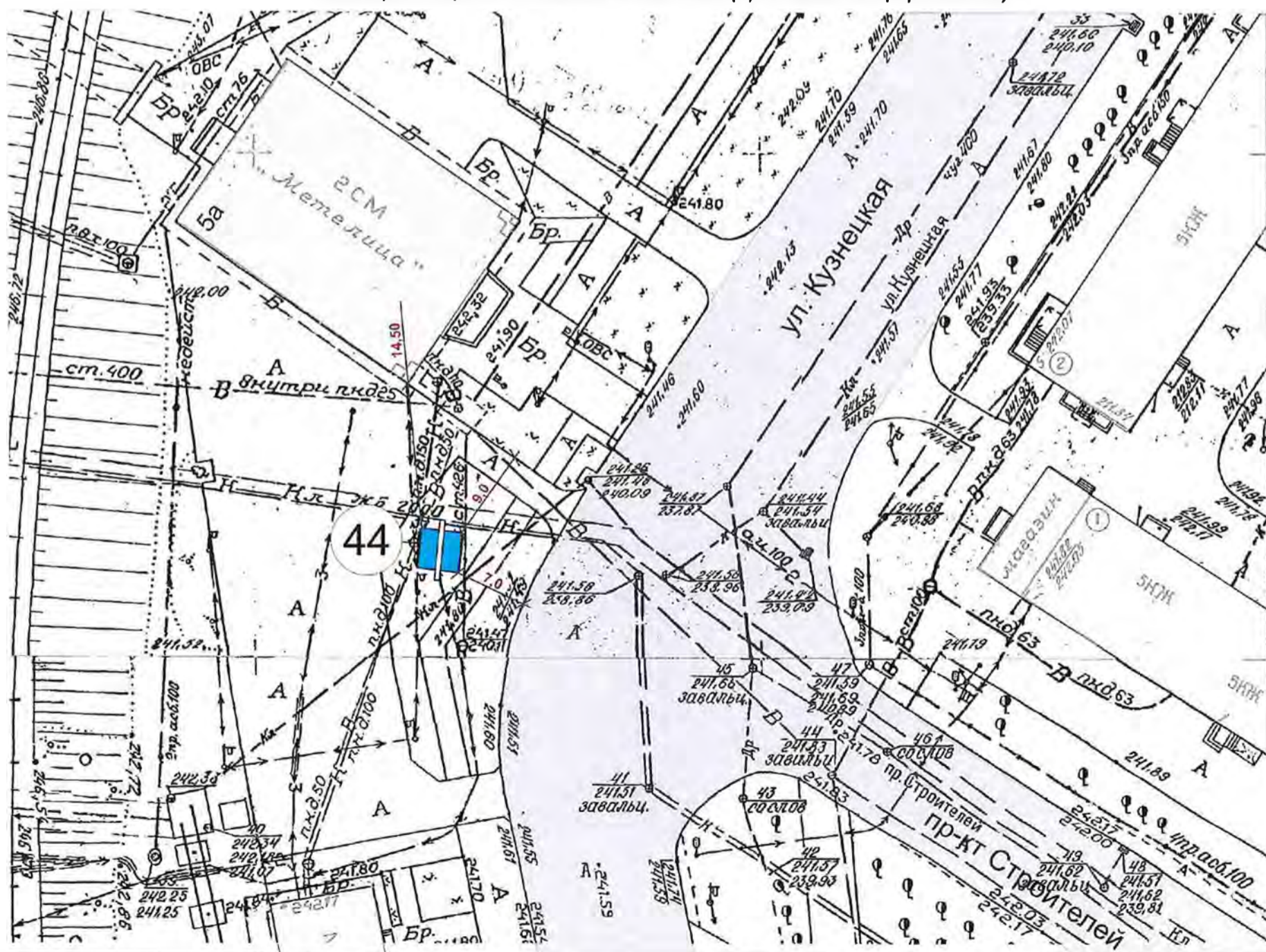
42. район жилого дома ул. Кузнецкая, 51

Схема размещения на топооснове М 1:500 (при печати на формате А3)



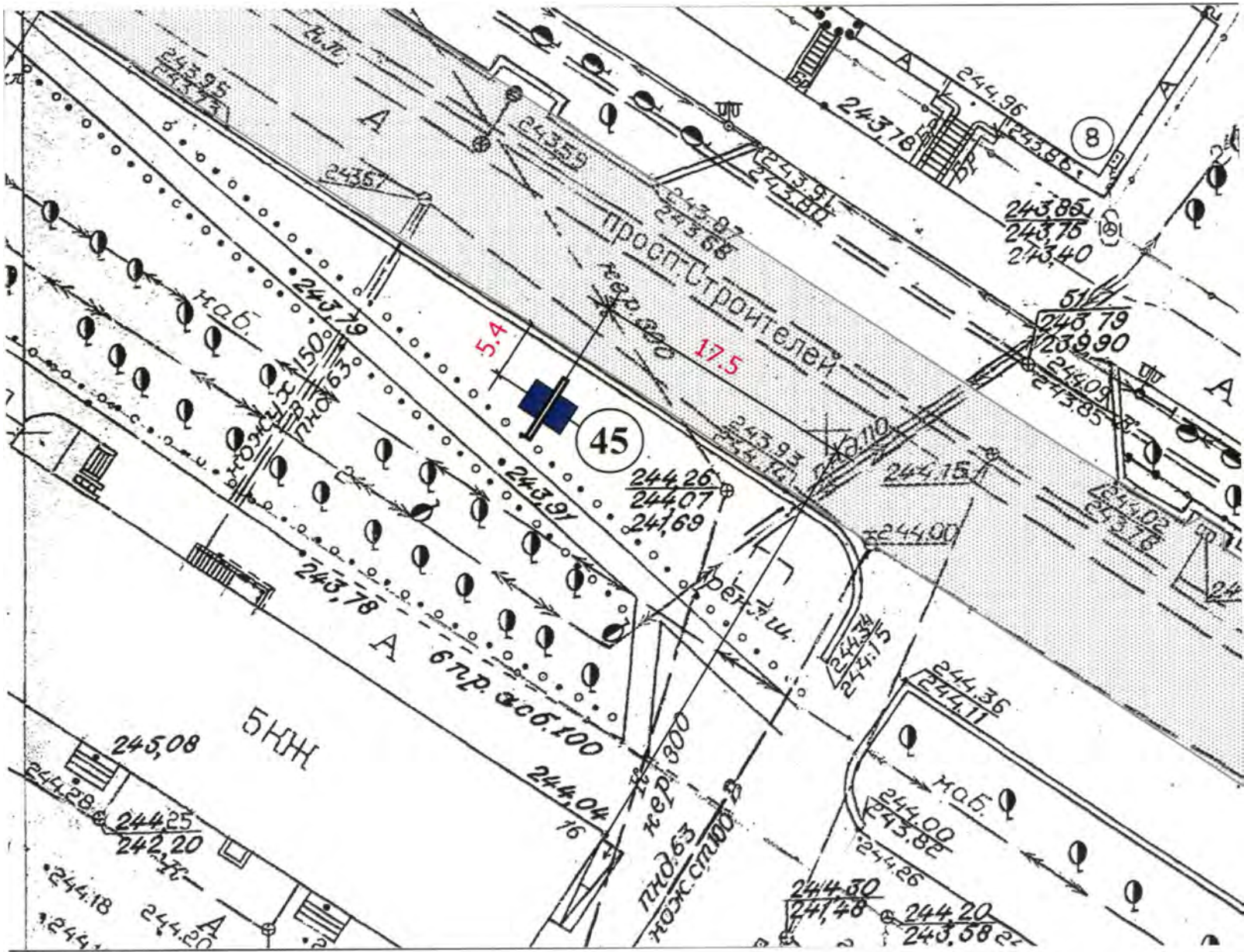
44. район нежилого здания ул. Кузнецкая, 5а

Схема размещения на топооснове М 1:500 (при печати на формате А3)



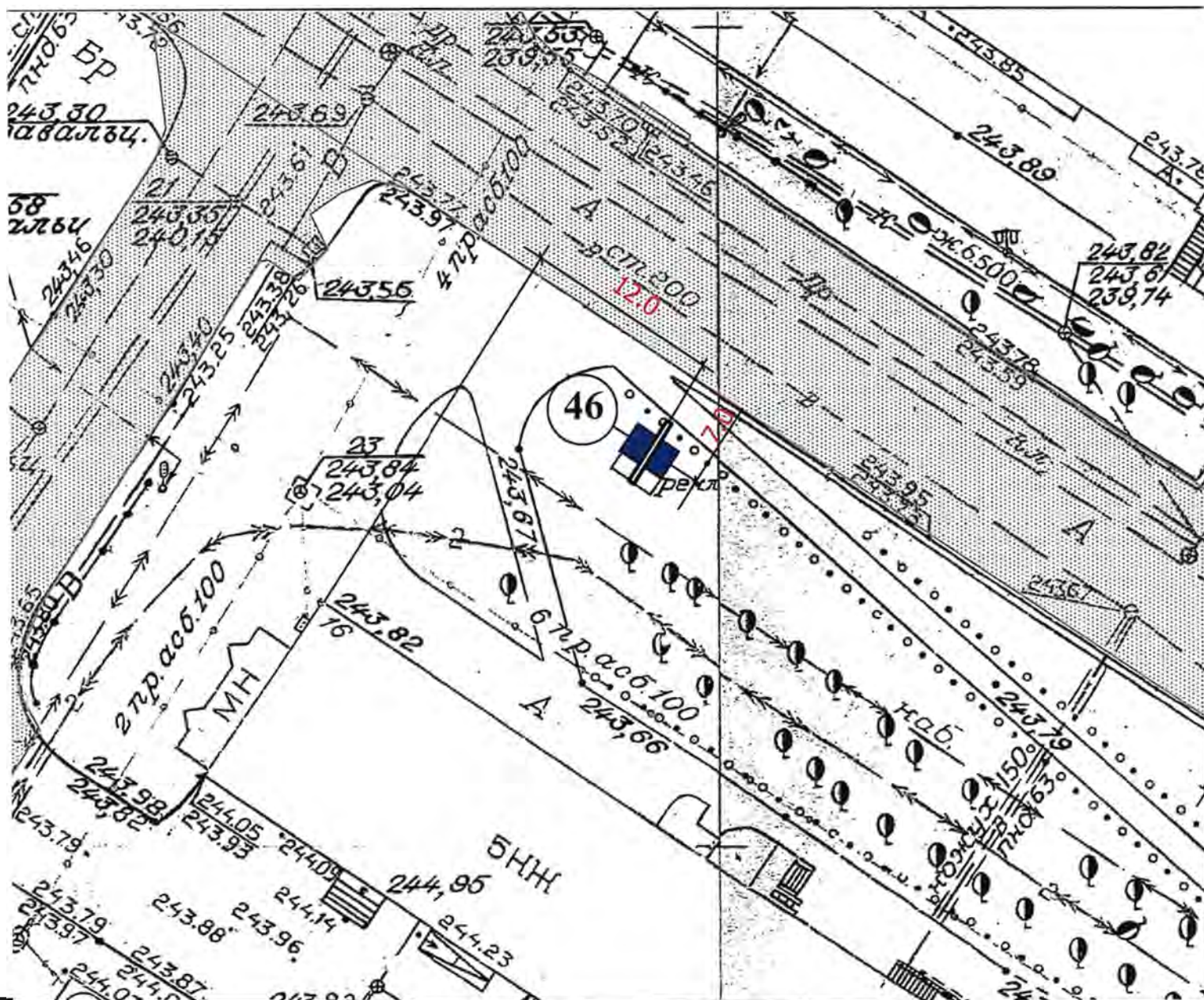
45. район жилого дома пр-кт Строителей, 16

Схема размещения на топооснове М 1:500 (при печати на формате А3)



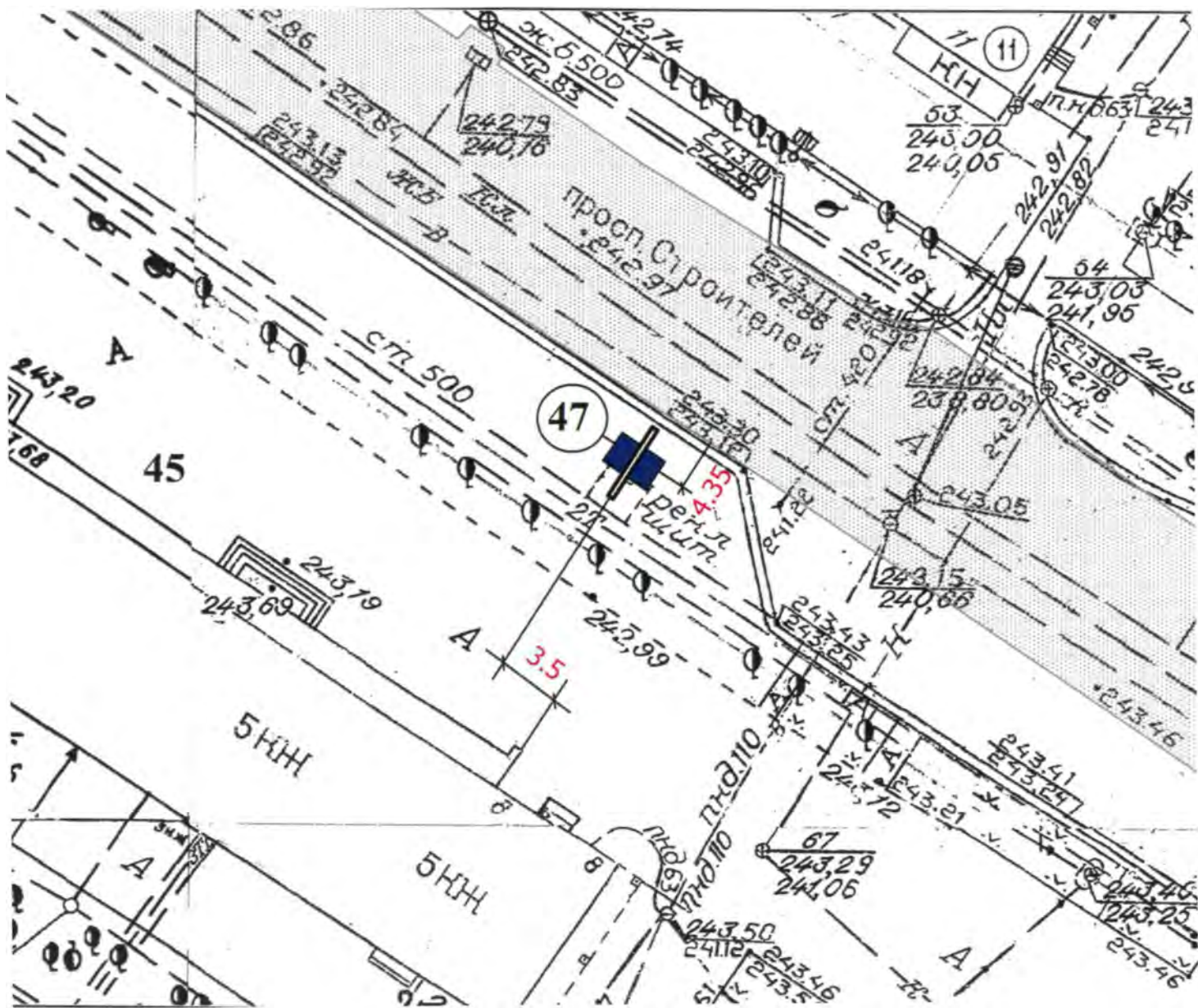
46. район жилого дома пр-кт Строителей, 16  
(пересечение с ул. Комарова)

Схема размещения на топооснове М 1:500 (при печати на формате А3)



47. район жилого дома пр-кт Строителей, 8

Схема размещения на топооснове М 1:500 (при печати на формате А3)



50. район жилого дома ул. Кузнецкая, 14

Схема размещения на топооснове М 1:500 (при печати на формате А3)

