РОССИЙСКАЯ ФЕДЕРАЦИЯ

Кемеровская область

город Междуреченск

Администрация Междуреченского городского округа

ПОСТАНОВЛЕНИЕ

от 14.08.2019 № 1800-п

О внесении изменений в постановление администрации Междуреченского городского округа от 30.12.2013 № 3090-п «Об утверждении схемы размещения рекламных конструкций на территории Междуреченского городского округа»

В целях упорядочения распространения наружной рекламы на территории города Междуреченска, руководствуясь статьей 19 Федерального закона от 13.03.2006 № 38-ФЗ «О рекламе», Федеральным законом от 06.10.2003 № 131-ФЗ «Об общих принципах организации местного самоуправления в Российской Федерации», Уставом муниципального образования «Междуреченский городской округ»:

1. Внести следующие изменения в постановление администрации Междуреченского городского округа от 30.12.2013 № 3090-п «Об утверждении схемы размещения рекламных конструкций на территории Междуреченского городского округа» (в редакции постановления администрации Междуреченского городского округа от 16.01.2015 № 28-п «О внесении изменений и дополнений в постановление администрации Междуреченского городского округа от 30.12.2013 № 3090-п «Об утверждении схемы размещения рекламных конструкций на территории Междуреченского городского округа»):

1.1. Пункт 1.1 постановления изложить в следующей редакции:

«1.1. «Условные обозначения» (приложение № 1)».

1.2. Пункт 1.2 постановления изложить в следующей редакции:

«1.2. «Тип рекламных конструкций» (приложение № 2)».

1.3. Пункт 1.3 постановления изложить в следующей редакции:

«1.3. «Схема размещения рекламных конструкций на территории Междуреченского городского округа». Западный район. Въезд в город. (приложение № 3)».

1.4. пункт 1.4 постановления изложить в следующей редакции:

«1.4. «Схема размещения рекламных конструкций на территории Междуреченского городского округа». Западный район. (приложение № 4)».

1.5. Пункт 1.5 постановления изложить в следующей редакции:

«1.5. «Схема размещения рекламных конструкций на территории Междуреченского городского округа». Восточный район. (приложение № 5)».

1.6. Приложения № 1-5 к постановлению изложить в новой редакции согласно приложениям № 1-5 к настоящему постановлению.

2. Признать утратившим силу постановление администрации Междуреченского городского округа от 16.01.2015 № 28-п «О внесении изменений и дополнений в постановление администрации Междуреченского городского округа от 30.12.2013 № 3090-п «Об утверждении схемы размещения рекламных конструкций на территории Междуреченского городского округа».

3. Отделу по работе со СМИ администрации Междуреченского городского округа (М.А. Воробьева) опубликовать настоящее постановление в средствах массовой информации в полном объеме.

4. Отделу информационных технологий организационно-кадрового управления администрации Междуреченского городского округа (Н.В.Васильева) разместить настоящее постановление на официальном сайте администрации Междуреченского городского округа.

5. Контроль за исполнением настоящего постановления возложить на первого заместителя главы Междуреченского городского округа по промышленности и строительству С.В. Перепилищенко.

Глава Междуреченского городского округа В.Н.Чернов

Приложение № 1 к постановлению администрации
Междуреченского городского округа
от 14.08. 2019 № 1800-п

УСЛОВНЫЕ ОБОЗНАЧЕНИЯ

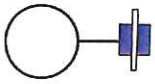

- двухсторонняя щитовая рекламная конструкция, размером 3,00х6,00 м (коммерческая реклама).

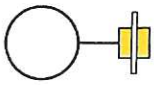

- двухсторонняя щитовая рекламная конструкция, размером 3,00х6,00 м (социальная реклама).

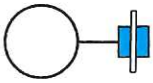

- односторонняя светодиодная рекламная конструкция, размером 4,00х5,40 м (коммерческая реклама).

- номер рекламной конструкции согласно реестру рекламных конструкций

- здания.

- магистральные улицы.

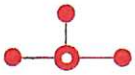

- опора ЛЭП, опора фонаря уличного освещения.

Приложение № 2 к постановлению администрации
Междуреченского городского округа
от 14.08. 2019 № 1800-п

ТИП РЕКЛАМНЫХ КОНСТРУКЦИЙ

ТИП 1

Двухсторонняя щитовая рекламная конструкция, размером 3,00х6,00 м

Размер информационного поля: 3000х6000 мм.
Количество рекламных поверхностей: две.
Торец рекламной конструкции закрыт.
Цвет рекламной конструкции: серый (металлик).
Количество стоек: одна.
Опорная стойка: установлена на железобетонном фундаменте. Выполнена из двух металлических швеллеров, с порошковым полимерным покрытием.
Размер опорной стойки в плане: 1,00х0,2 м, согласно проекта (технического паспорта) рекламной конструкции.
Высота от уровня проезжей части (поверхности земли) до края рекламной конструкции - 4,50 м.
Освещение: наличие внутреннего или внешнего освещения обязательно.
Возможные технологии автоматической смены изображения: призматрон.

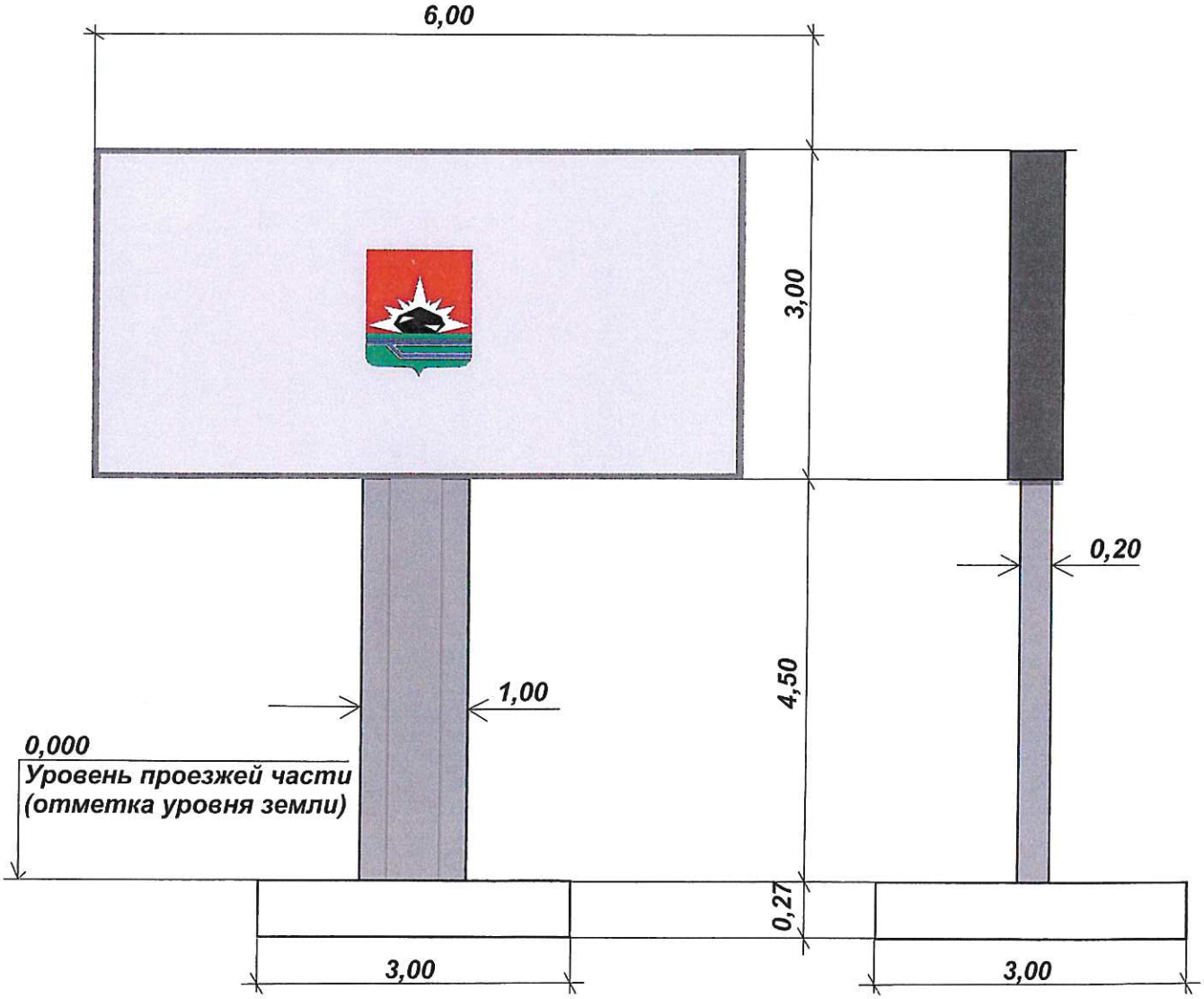

ТИП РЕКЛАМНЫХ КОНСТРУКЦИЙ

ТИП 2

Односторонняя светодиодная
рекламная конструкция, размером 4,00х5,4м

Размер информационного поля: 4 000 х 5 400мм.
Количество рекламных поверхностей: одна
Цвет рекламной конструкции:серый
Количество стоек: одна
Опорная стойка: установлена на железобетонном фундаменте 4,00х4,00м, Выполнена из металлических швеллеров с порошковым полимерным покрытием
Размер опорной стойки в плане: 1,00х1,00м
Высота от уровня проезжей части (поверхности земли) до края рекламной конструкции - 4,50 м.
Освещение: наличие внешнего освещения не требуется
Возможные технологии автоматической смены изображения: светодиодный экран.

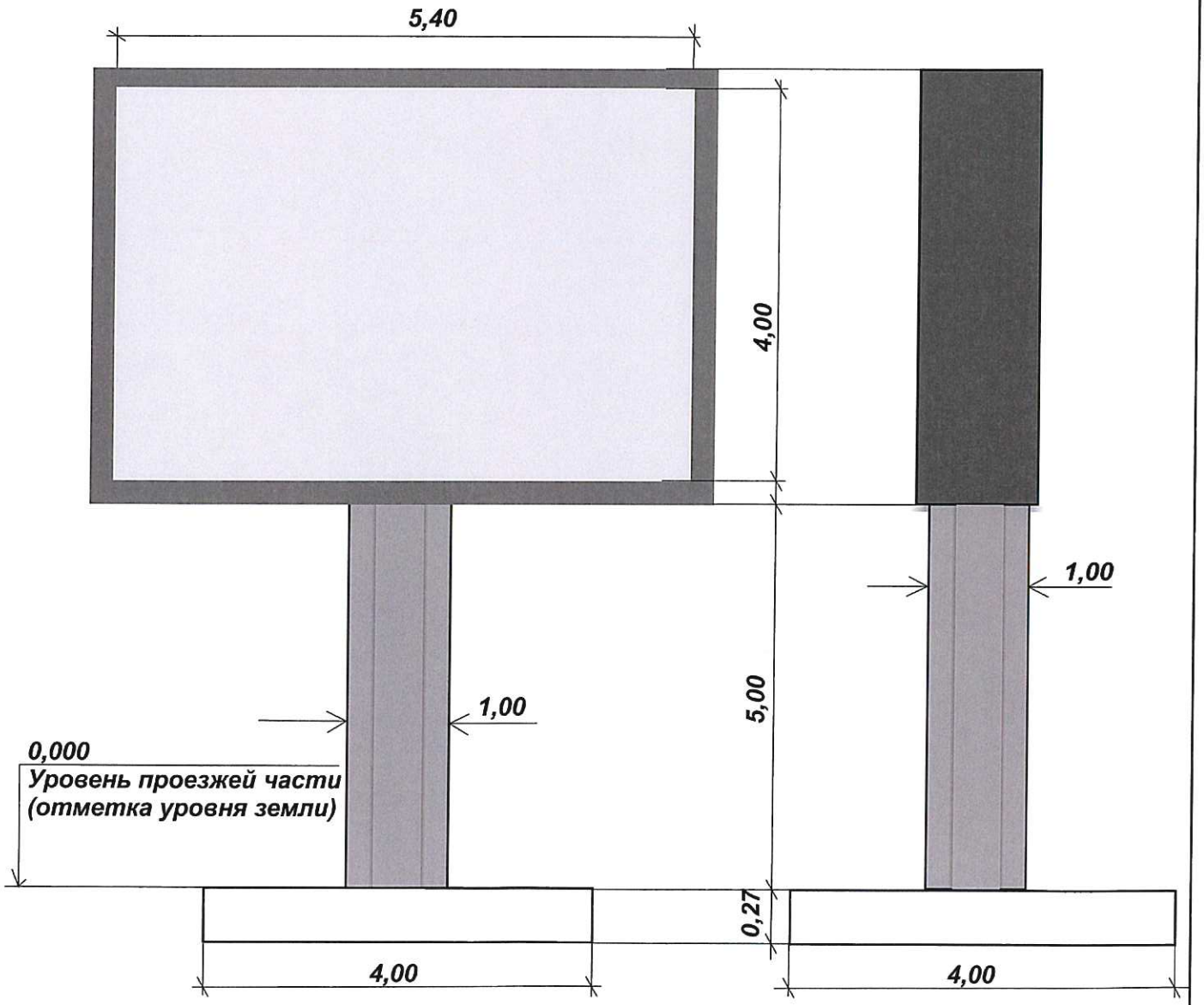

Приложение № 3
к постановлению администрации
Междуреченского городского округа

от 14.08. 2019 № 1800-п

МАСШТАБ 1:25000 (ПРИ ПЕЧАТИ НА ЛИСТЕ РАЗМЕРОМ 1060Х500 ММ)

«СХЕМА РАЗМЕЩЕНИЯ РЕКЛАМНЫХ КОНСТРУКЦИЙ НА ТЕРРИТОРИИ МЕЖДУРЕЧЕНСКОГО ГОРОДСКОГО ОКРУГА». ЗАПАДНЫЙ РАЙОН. ВЪЕЗД В ГОРОД.

9а. ул. Вокзальная, р-н ж/д вокзала, со стороны 50-го квартала

Схема размещения на топооснове М 1:500
(при печати на формате А3)

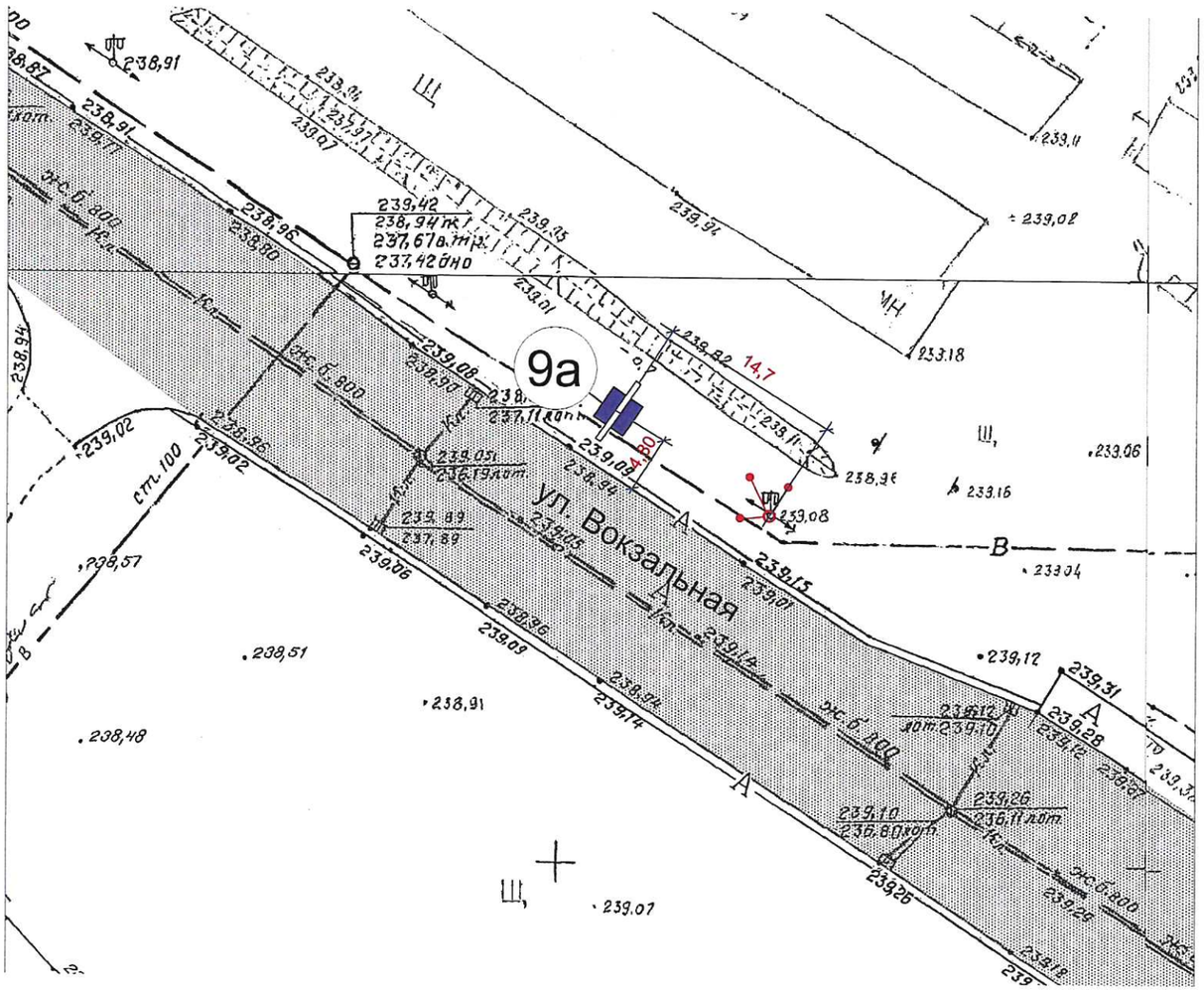
9а
ул. Вокзальная
14,7
4,80
239,42
238,94 пк
237,67а.пр
237,42 дно
239,08
239,05
239,12
239,10
239,26
239,31
239,28
239,15
239,14
239,01
239,02
238,91
238,51
238,48
239,07
239,04
239,16
239,18
239,11
239,06
239,09
239,36
239,34
239,25
239,12
239,10
236,11 лот
236,80 лот
239,89
237,89
239,19 лот
239,05
239,12
239,26
239,28
239,31
239,02
239,01
239,08
239,12
239,02
239,02
239,15
239,14
239,25
239,17
239,04
239,40
239,29
239,30
239,41
239,31
239,23
239,21
239,93
238,93
238,83
238,82
238,91
239,24
239,02
238,48
239,01
239,08
239,24
239,12
239,02
238,91
238,82
238,83
238,93
239,23
240,54
240,53
240,41
239,76
238,94
239,02
239,02
238,51

Реестр рекламных конструкций размещенных на въезде в город

№ на схеме	АДРЕС	Принадлжность (муниципальный - м, коммерческий - к)
1	ул. Вокзальная, р-н очистных сооружений	м
2	ул. Вокзальная, р-н очистных сооружений	м
3	ул. Вокзальная, р-н очистных сооружений	м
4	ул. Кропоткина, р-н Ольжерасской автобазы	к
5	ул. Кропоткина, р-н Ольжерасской автобазы	к
6	ул. Вокзальная, р-н Ольжерасской автобазы	м
7	ул. Вокзальная, р-н Ольжерасской автобазы, со стороны железной дороги	к
8	ул. Вокзальная, р-н Ольжерасской автобазы	м
9	ул. Вокзальная, р-н Ольжерасской автобазы	м
9а	ул. Вокзальная, р-н Ольжерасской автобазы	м
10	ул. Вокзальная, р-н Ольжерасской автобазы	к

1. ул. Вокзальная, р-н очистных сооружений

Схема размещения на топооснове М 1:500 (при печати на формате А3)

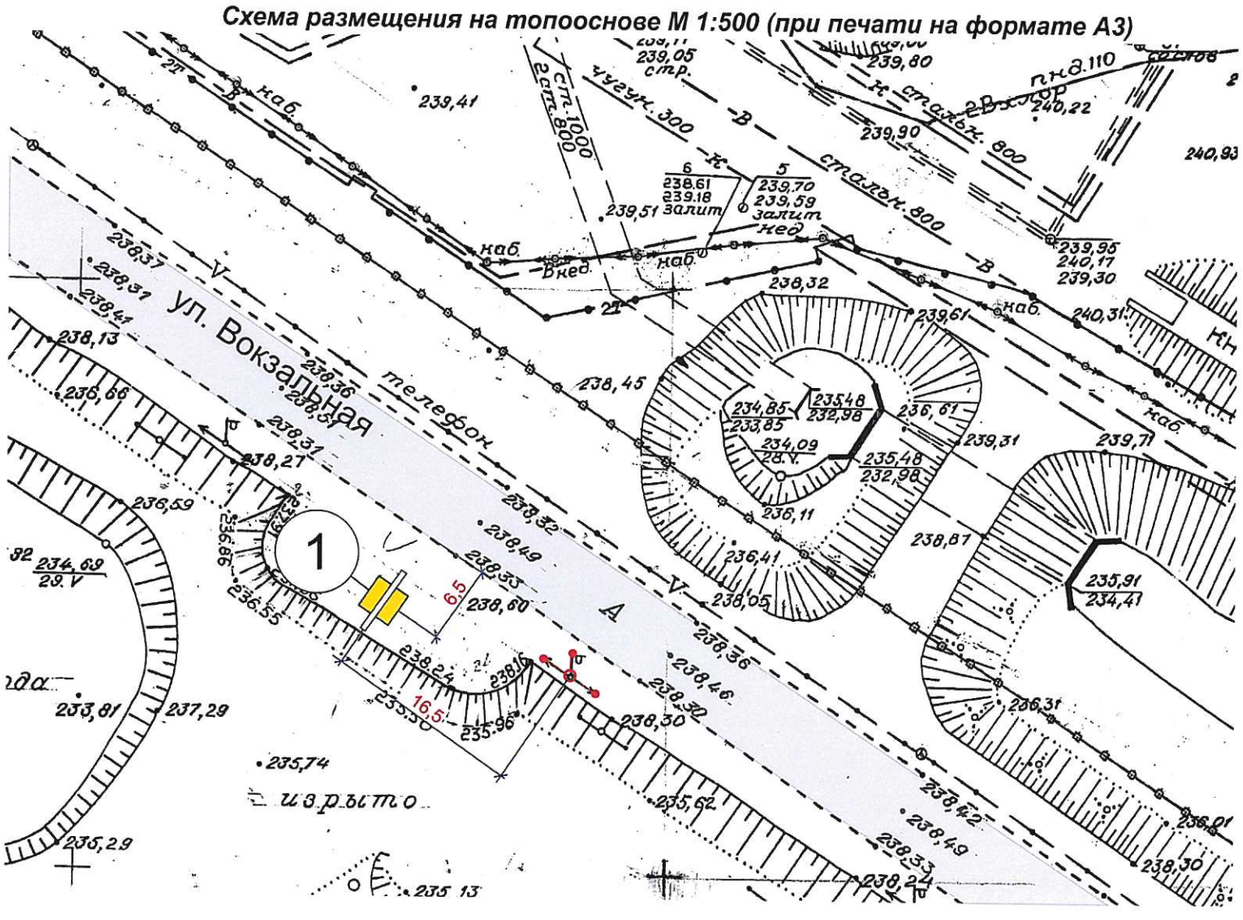

2. ул. Вокзальная, р-н очистных сооружений

Схема размещения на топооснове М 1:500 (при печати на формате А3)

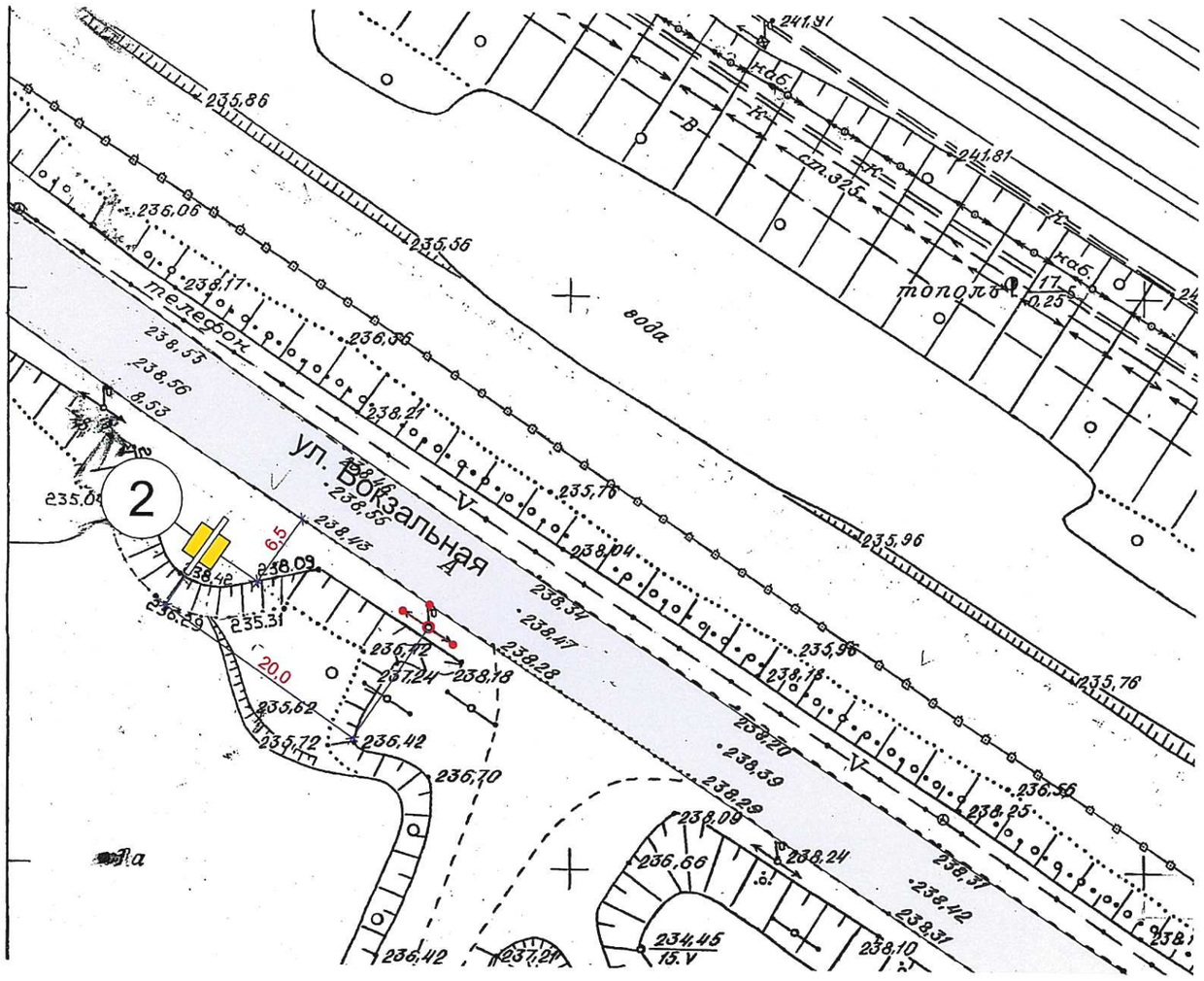

3. ул. Вокзальная, р-н очистных сооружений

Схема размещения на топооснове М 1:500 (при печати на формате А3)

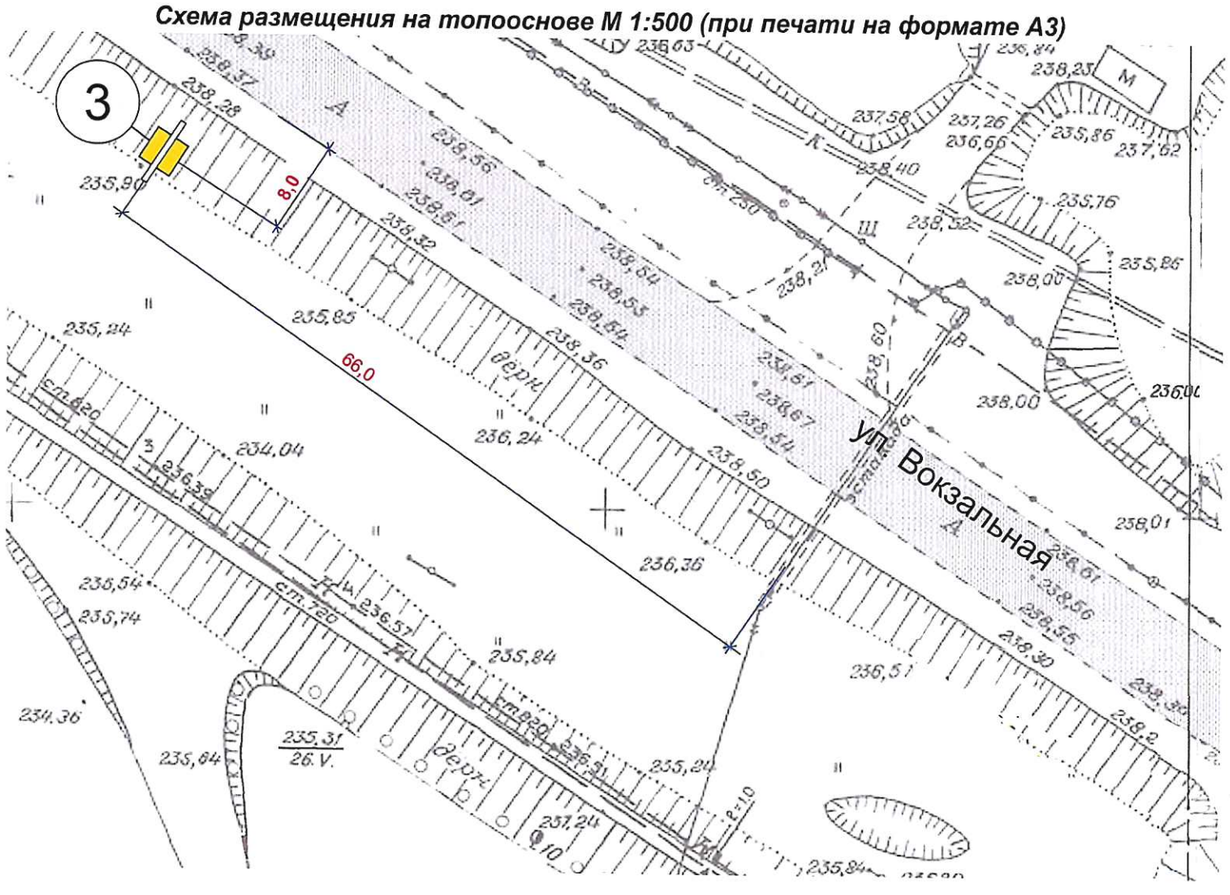

4. ул. Кропоткина, р-н очистных сооружений

Схема размещения на топооснове М 1:500 (при печати на формате А3)

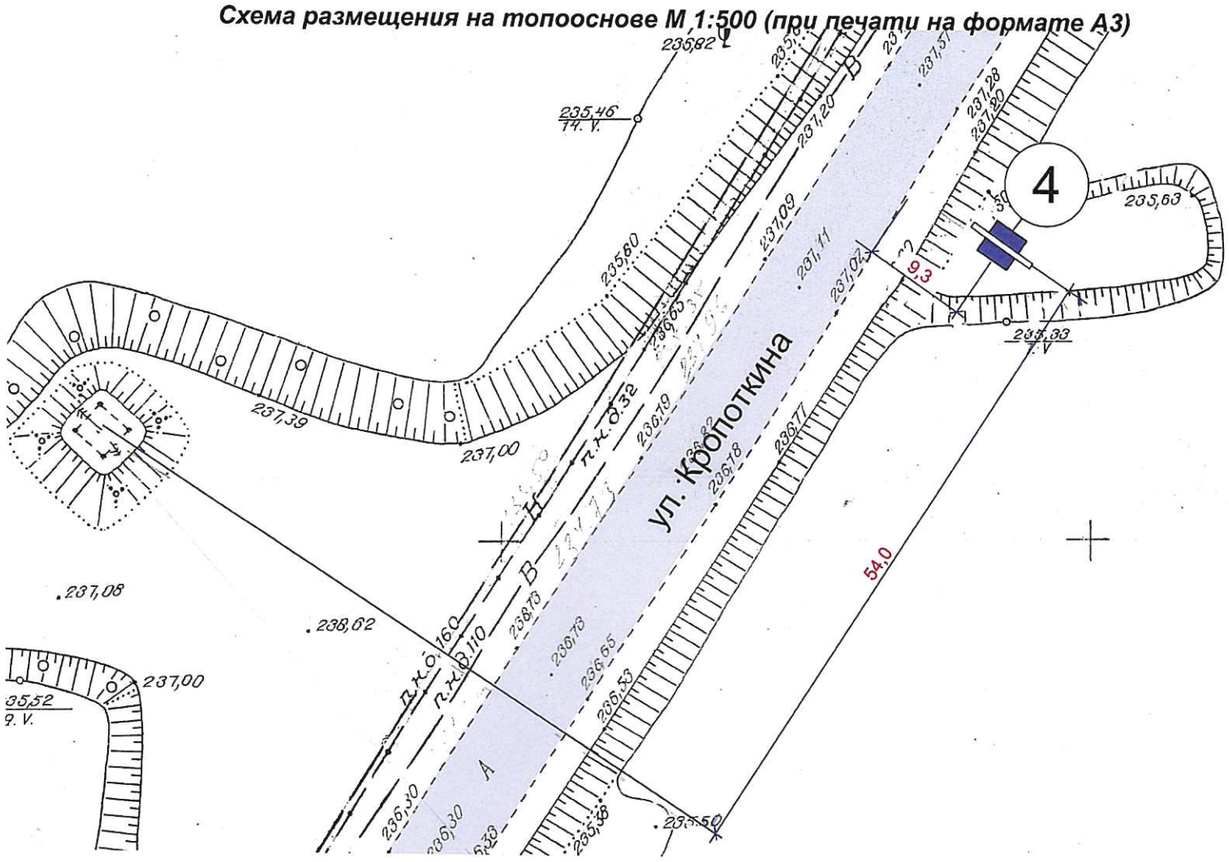

5. ул. Кропоткина, р-н Ольжерасской автобазы

Схема размещения на топооснове М 1:500 (при печати на формате А3)

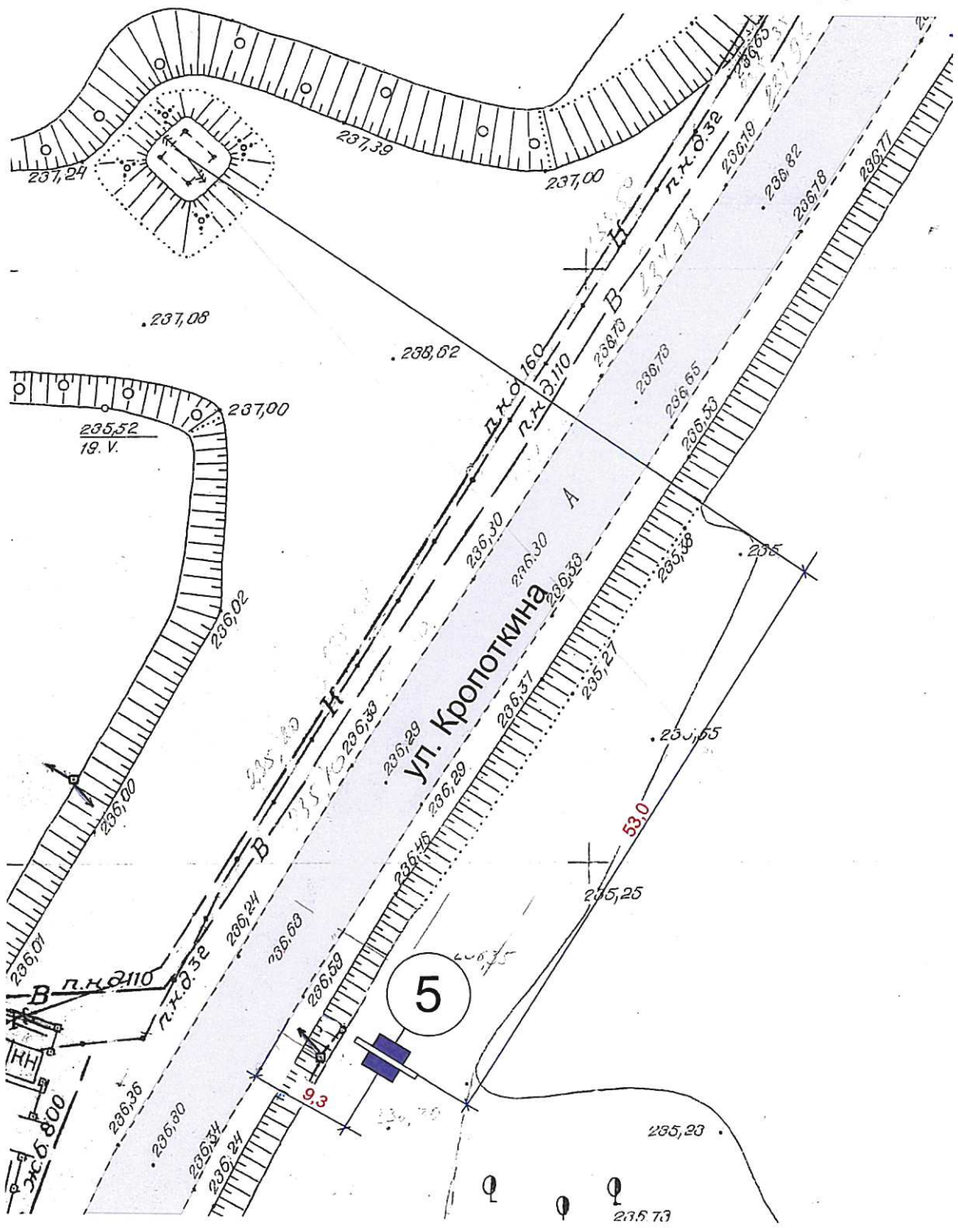

6. ул. Вокзальная, р-н Ольжерасской автобазы

Схема размещения на топооснове М 1:500 (при печати на формате А3)

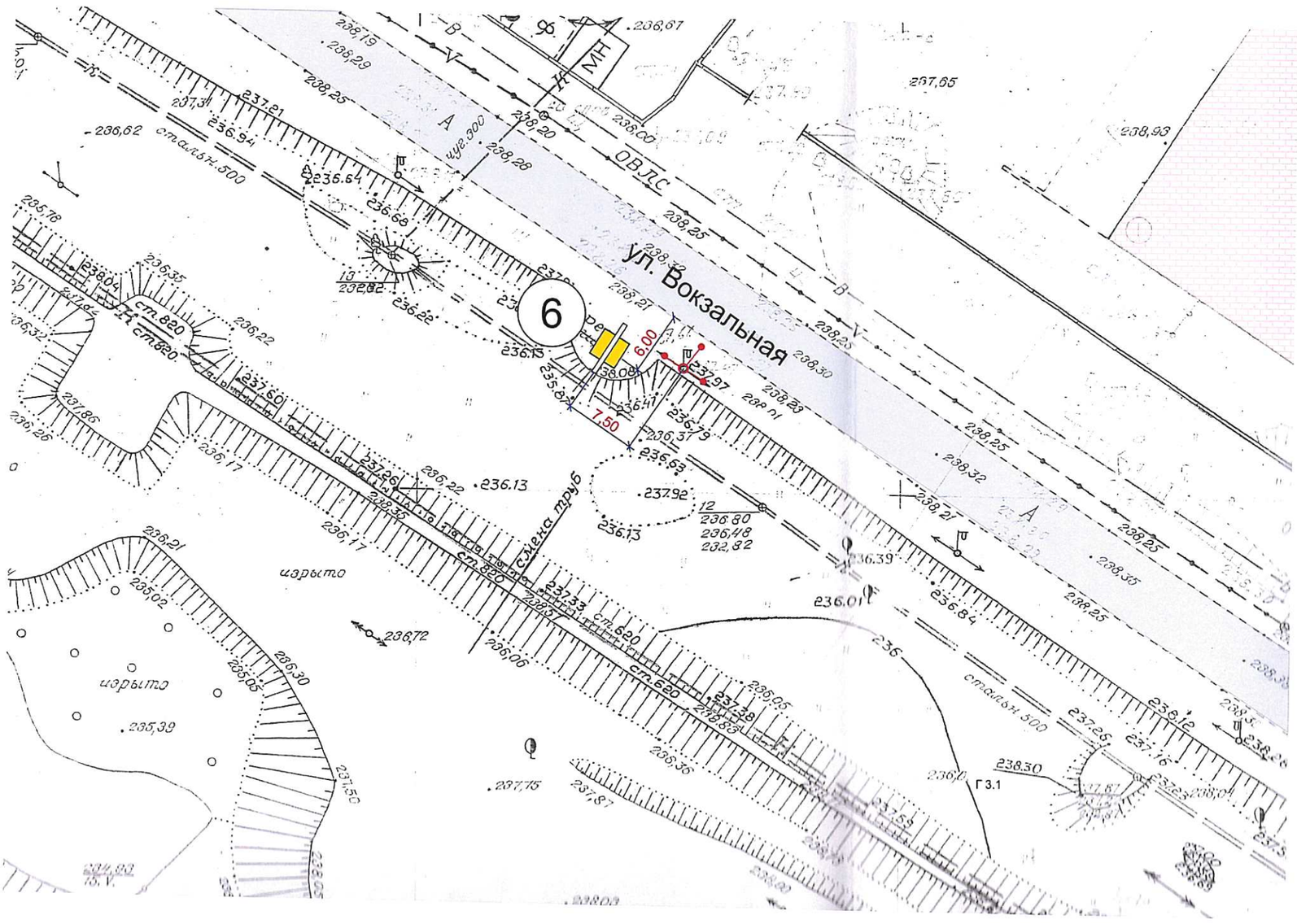

7. ул. Вокзальная, р-н Ольжерасской автобазы

Схема размещения на топооснове М 1:500
(при печати на формате А3)

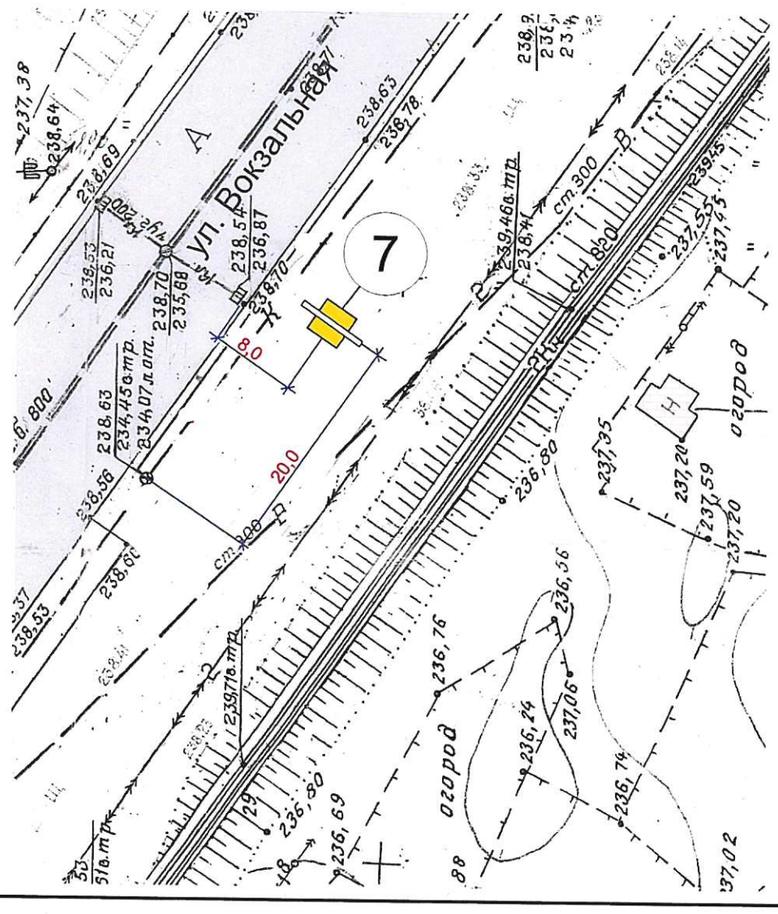

8. ул. Вокзальная, р-н Ольжерасской автобазы

Схема размещения на топооснове М 1:500
(при печати на формате А3)

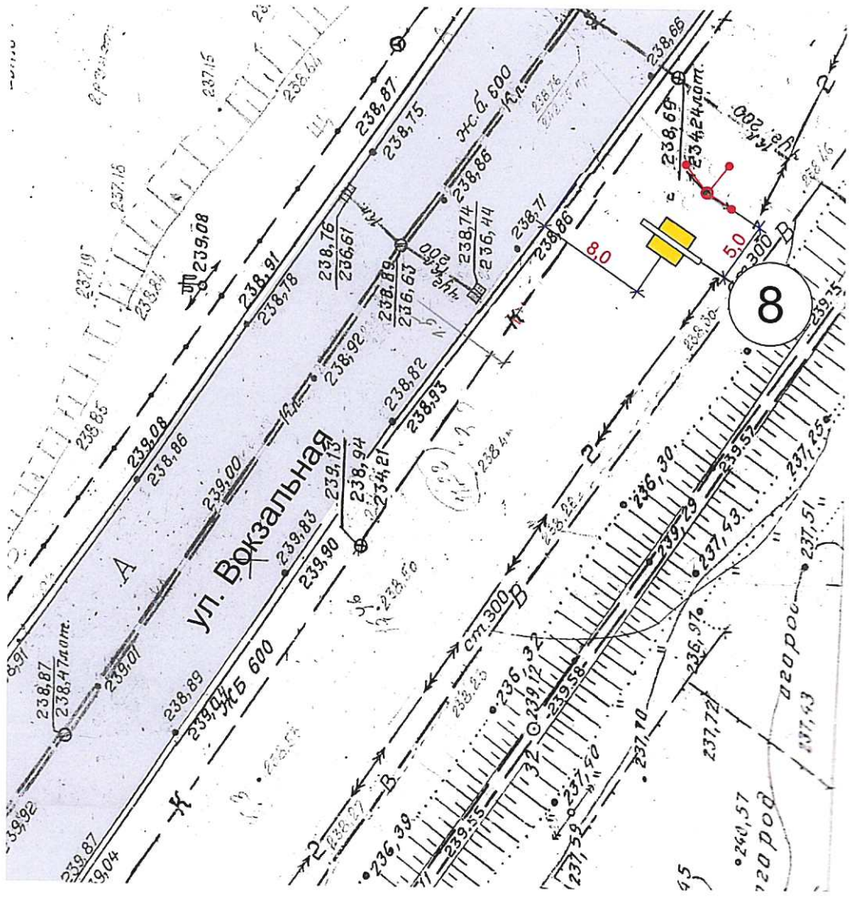

9. ул. Вокзальная, р-н Ольжерасской автобазы

Схема размещения на топооснове М 1:500 (при печати на формате А3)

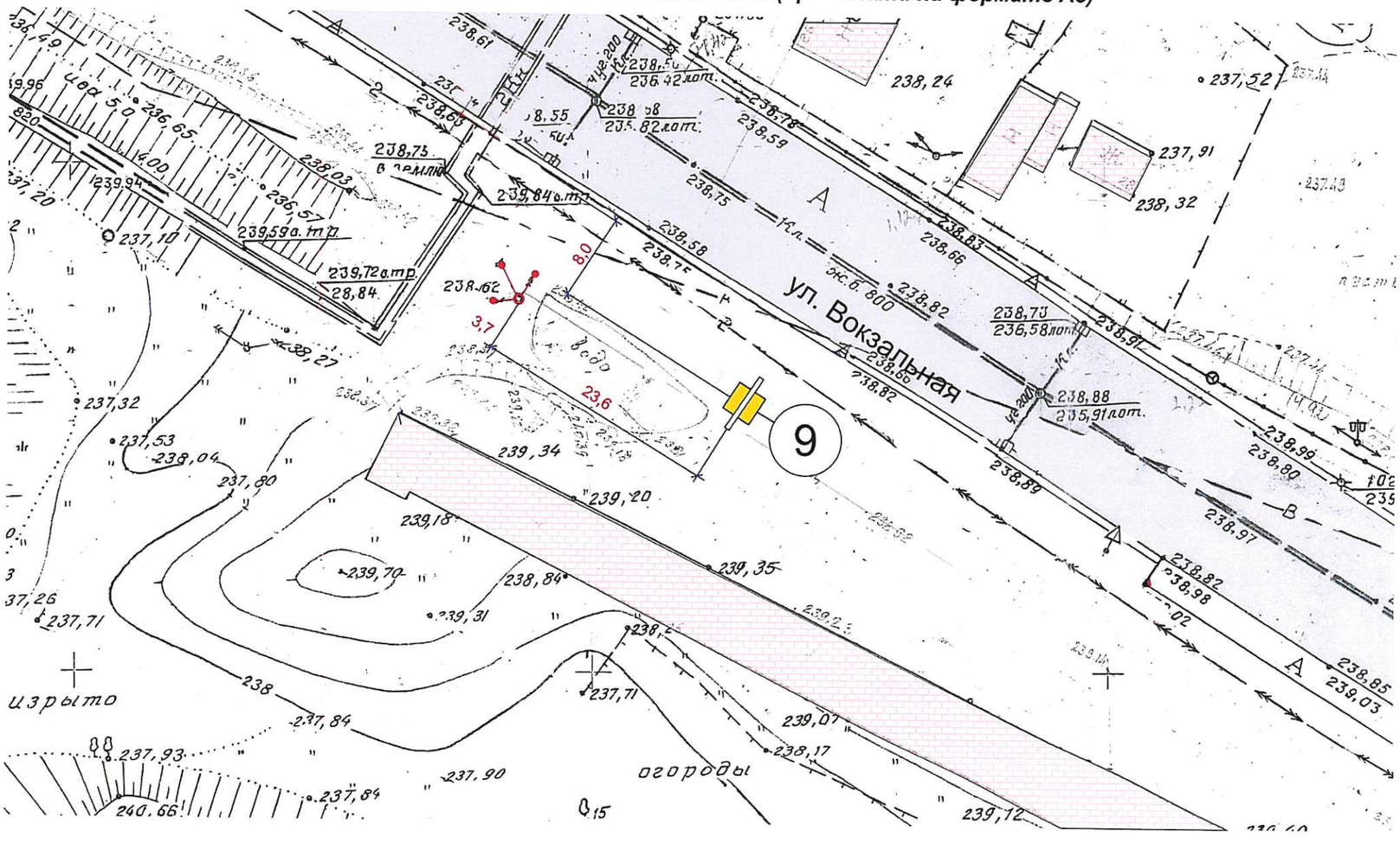

Приложение № 4
к постановлению администрации
Междуреченского городского округа

от 14.08. 2019 № 1800-п

МАСШТАБ 1:25000 (ПРИ ПЕЧАТИ НА ЛИСТЕ РАЗМЕРОМ 1060Х500 ММ)

«СХЕМА РАЗМЕЩЕНИЯ РЕКЛАМНЫХ КОНСТРУКЦИЙ НА ТЕРРИТОРИИ МЕЖДУРЕЧЕНСКОГО ГОРОДСКОГО ОКРУГА». ЗАПАДНЫЙ РАЙОН.

Реестр рекламных конструкций размещенных на бульваре Медиков и проспекте Шахтеров

№ на схеме	АДРЕС	Принадлжность (муниципальный - м, коммерческий - к)
11	б-р Медиков, р-н жилого дома по ул. Пушкина, 174	м
12	пр-кт Шахтёров, 55, со стороны р. Уса	к
13	пр-кт Шахтёров, 37, со стороны р. Уса	к
14	пр-кт Шахтёров, 35, со стороны р. Уса	к
15	пр-кт Шахтёров, 33, со стороны р. Уса	к
16	пр-кт Шахтёров, р-н автостоянки "Автоотдых"	м
17	пр-кт Шахтёров, 27, со стороны р. Уса	м
18	пр-кт Шахтёров, 15, со стороны р. Уса	к
19	пр-кт Шахтёров, 16	м
20	пр-кт Шахтёров, 9а, со стороны р. Уса	к

11. б-р Медиков, р-н жилого дома по ул. Пушкина, 174

Схема размещения на топооснове М 1:500 (при печати на формате А3)

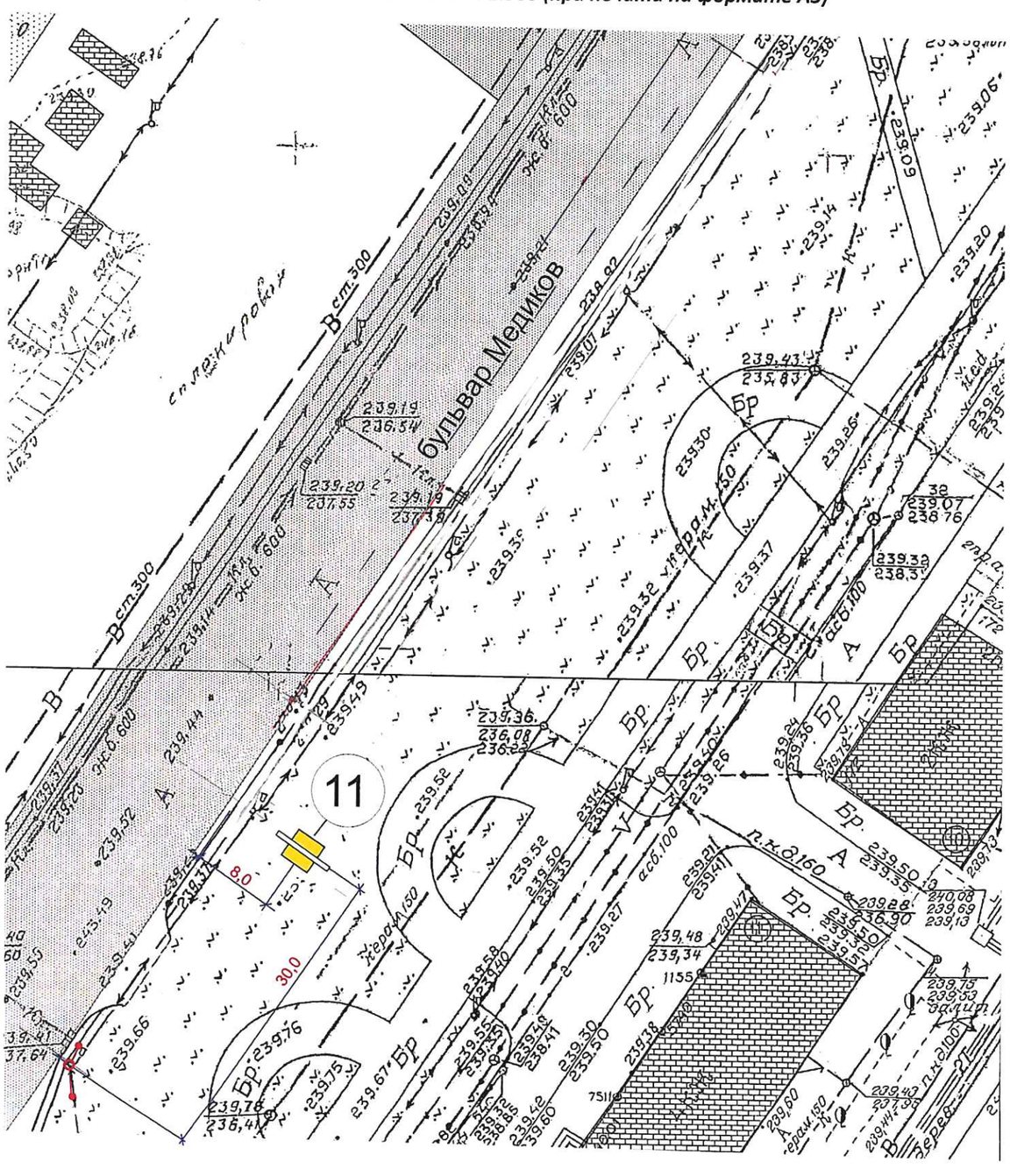

12. пр-кт Шахтёров, 55, со стороны р. Уса

Схема размещения на топооснове М 1:500 (при печати на формате А3)

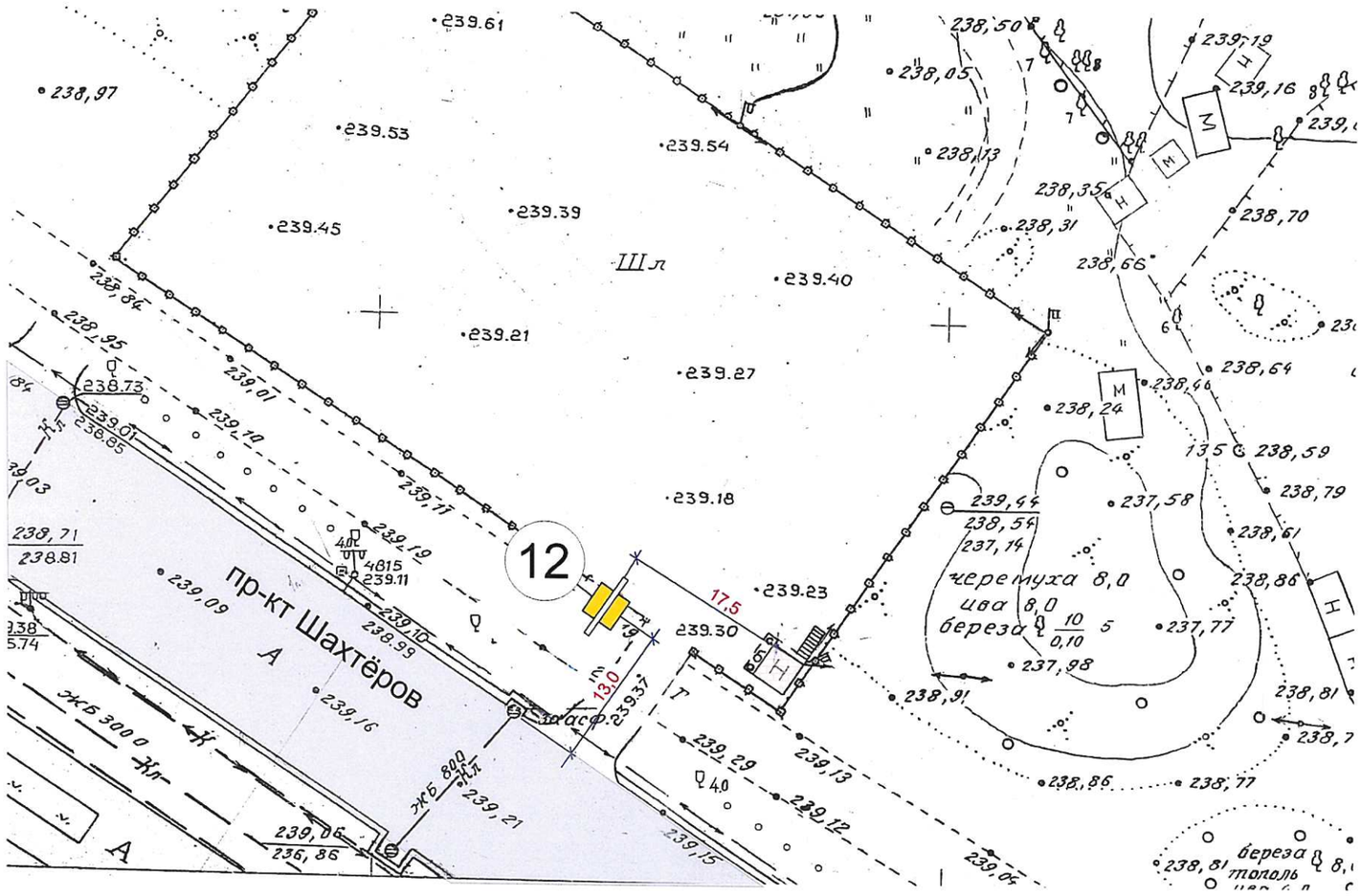

13.пр-кт Шахтёров, 37, со стороны р. Уса

Схема размещения на топооснове М 1:500 (при печати на формате А3)

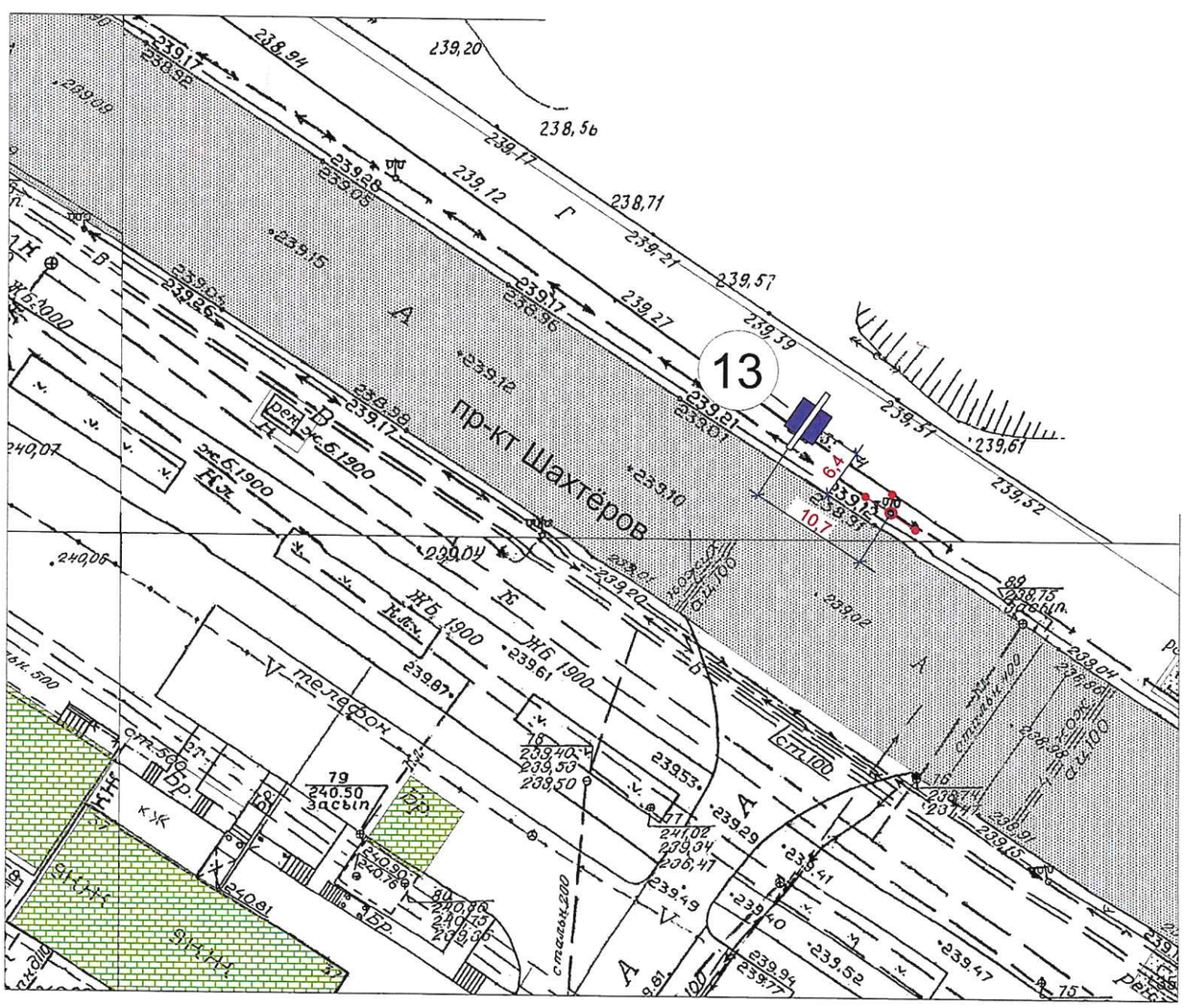

14. пр-кт Шахтёров, 35 , со стороны р. Уса

Схема размещения на топооснове М 1:500 (при печати на формате А3)

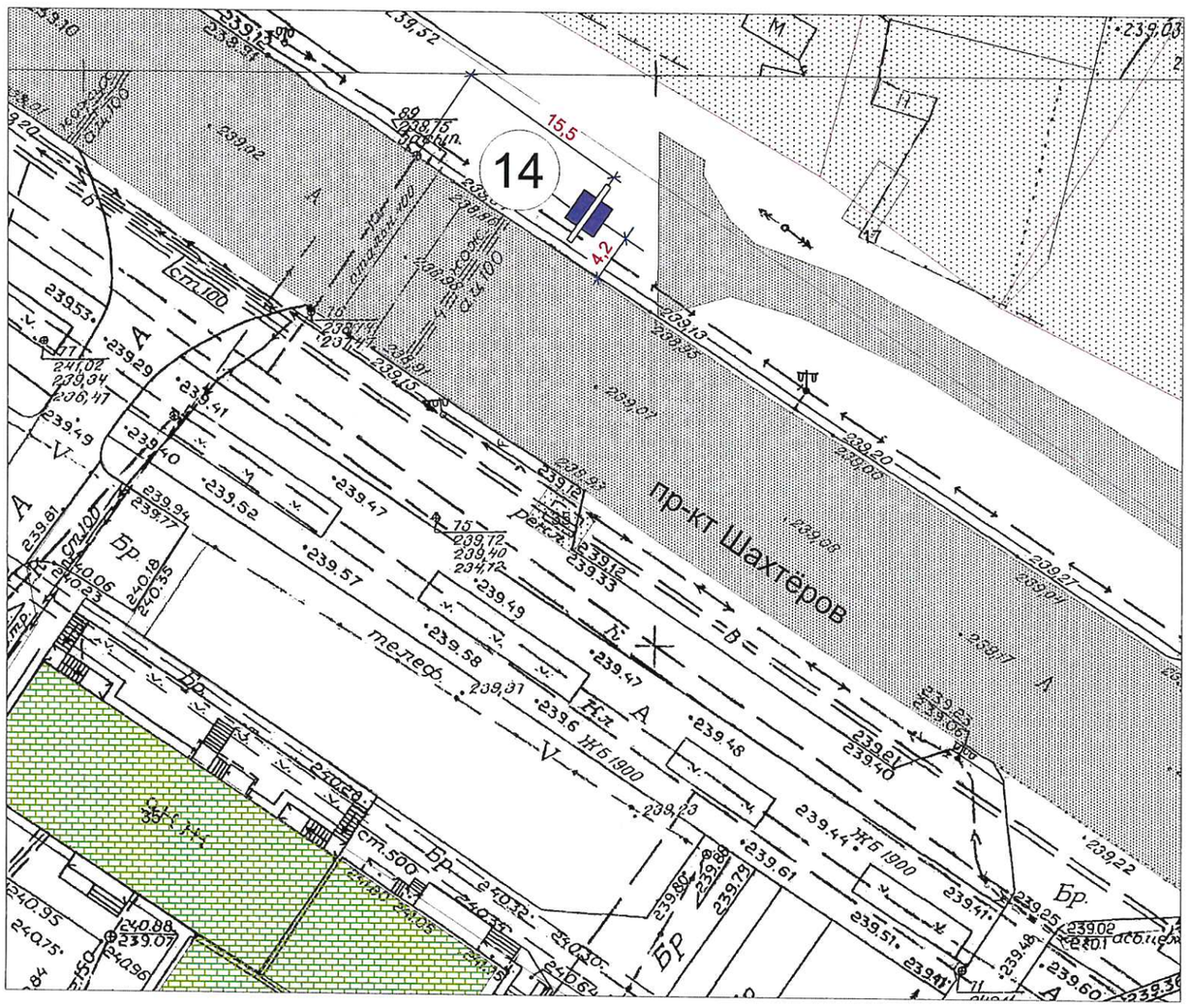

15. пр-кт Шахтёров, 33 , со стороны р. Уса

Схема размещения на топооснове М 1:500 (при печати на формате А3)

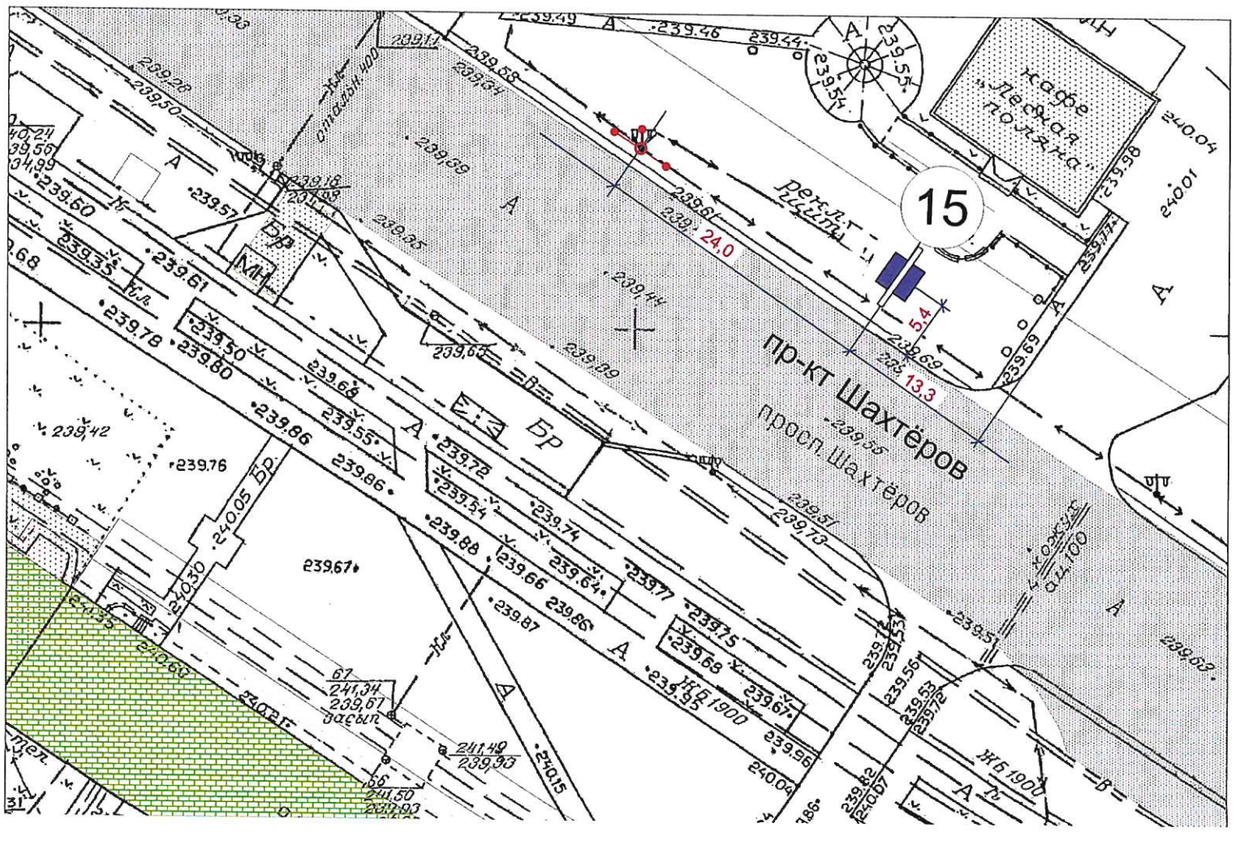

16. пр-кт Шахтёров, 27, р-н автостоянки «Автоотдых»

Схема размещения на топооснове М 1:500 (при печати на формате А3)

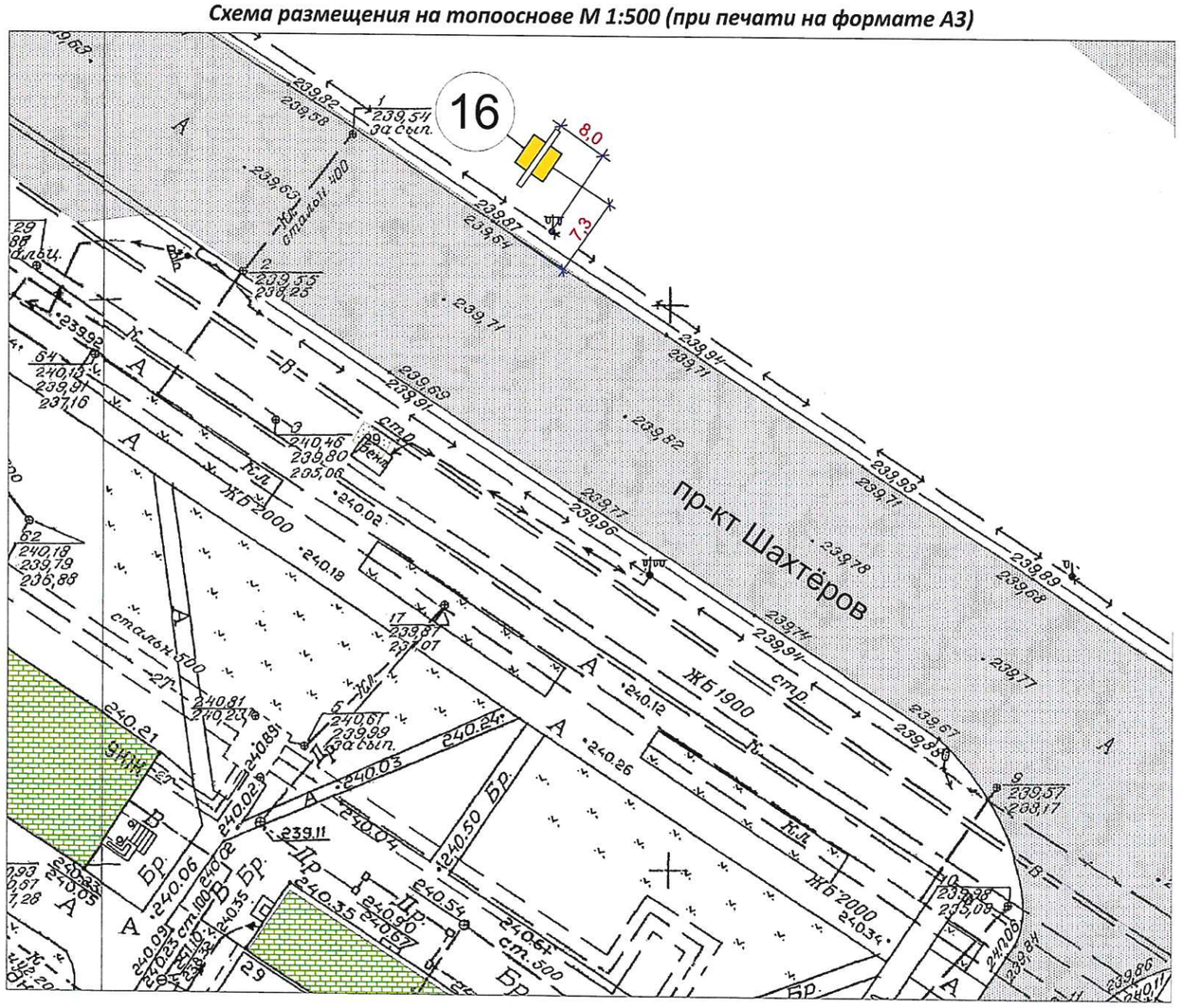

17. пр-кт Шахтёров, 27, со стороны р. Уса

Схема размещения на топооснове М 1:500 (при печати на формате А3)

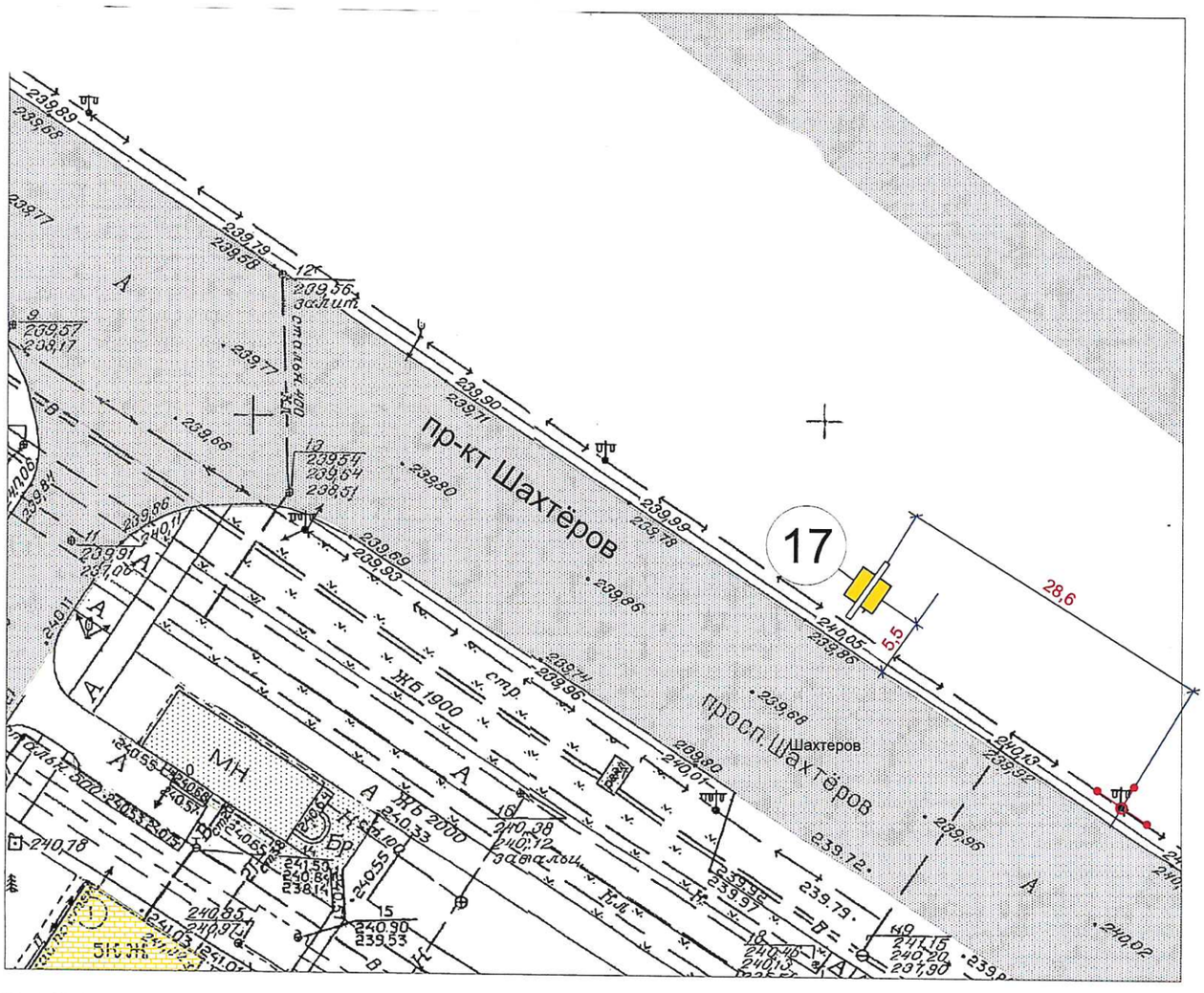

18. пр-кт Шахтёров, 15, со стороны р. Уса

Схема размещения на топооснове М 1:500 (при печати на формате А3)

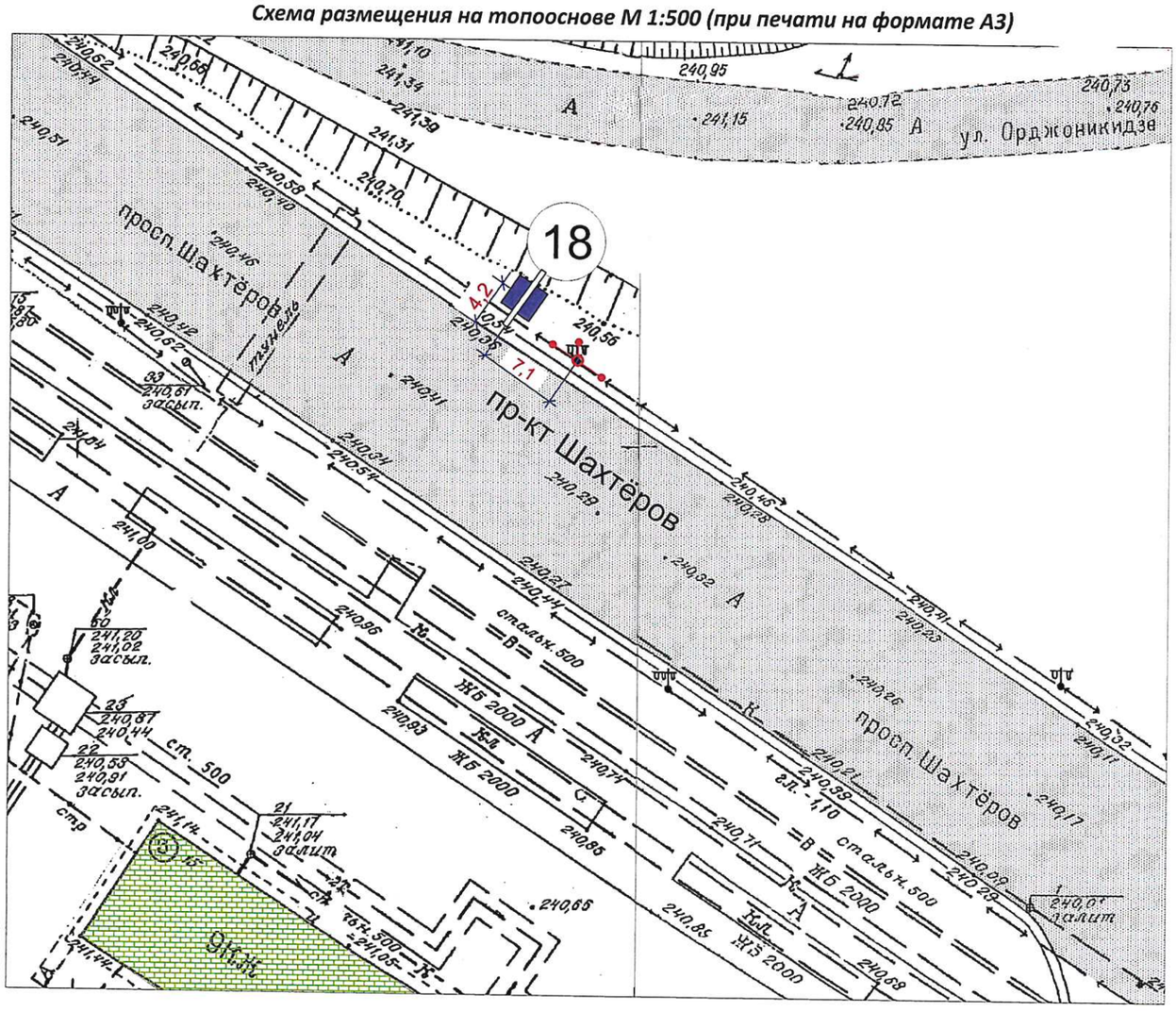

19. пр-кт Шахтёров, 16

Схема размещения на топооснове М 1:500 (при печати на формате А3)

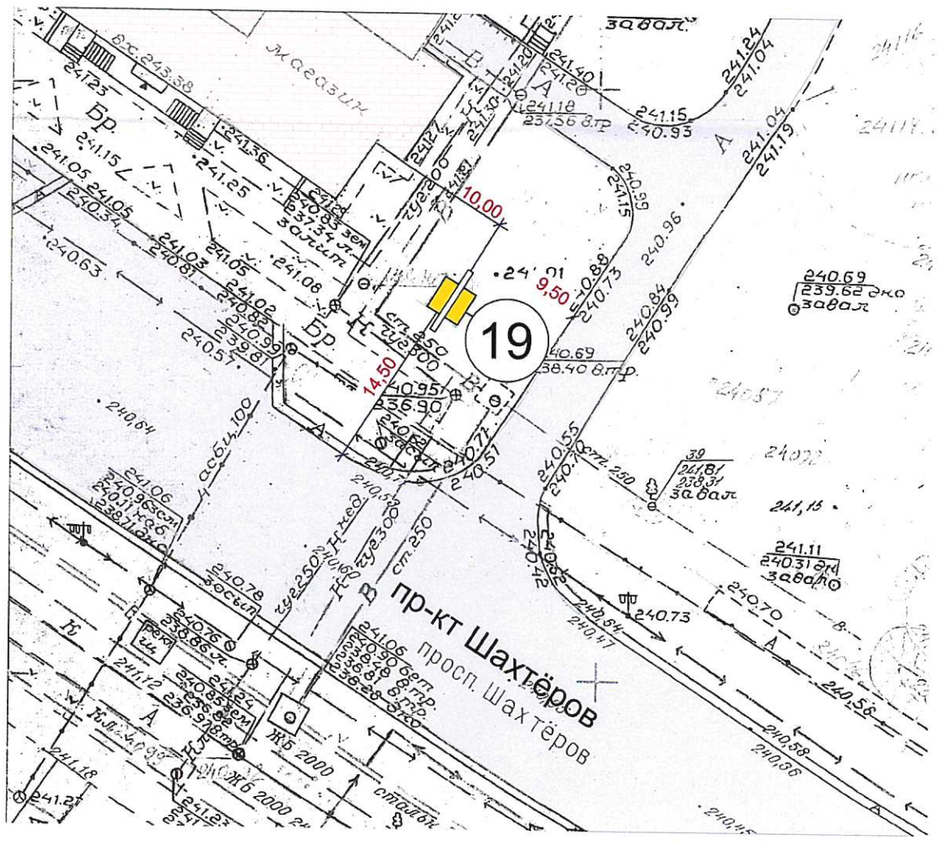

20. пр-кт Шахтёров, 9а, со стороны р. Уса

Схема размещения на топооснове М 1:500 (при печати на формате А3)

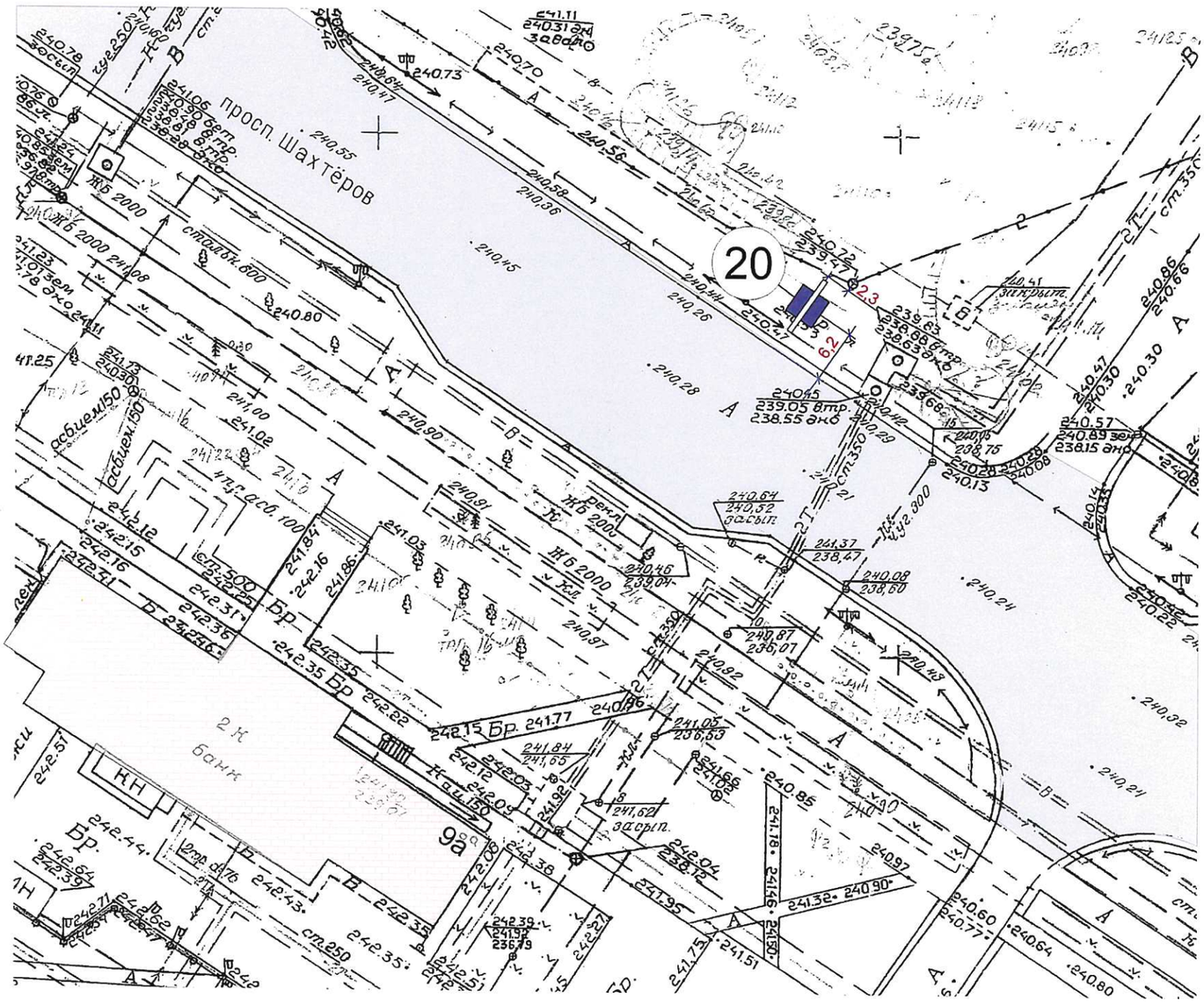

Реестр рекламных конструкций размещенных в районе улицы Дзержинского

№ на схеме	АДРЕС	Принадлжность (муниципальный - м, коммерческий - к)
21	пл. Праздничная (ул. Дзержинского, 26)	к
22	ул. Дзержинского, 22	к
23	ул. Дзержинского, 12	к

21. пл. Праздничная (ул. Дзержинского, 26)

Схема размещения на топооснове М 1:500 (при печати на формате А3)

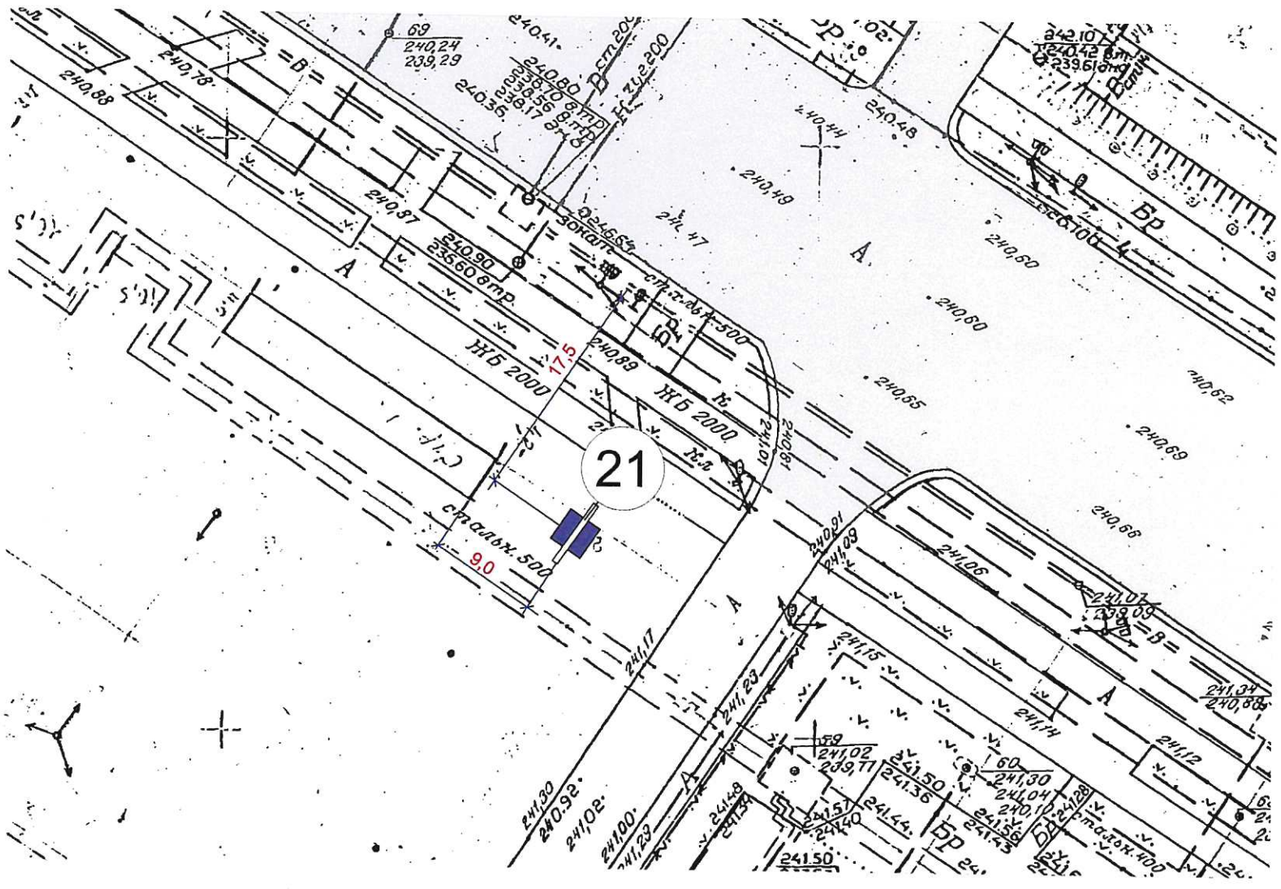

22. ул. Джержинского, 22

Схема размещения на топооснове М 1:500 (при печати на формате А3)

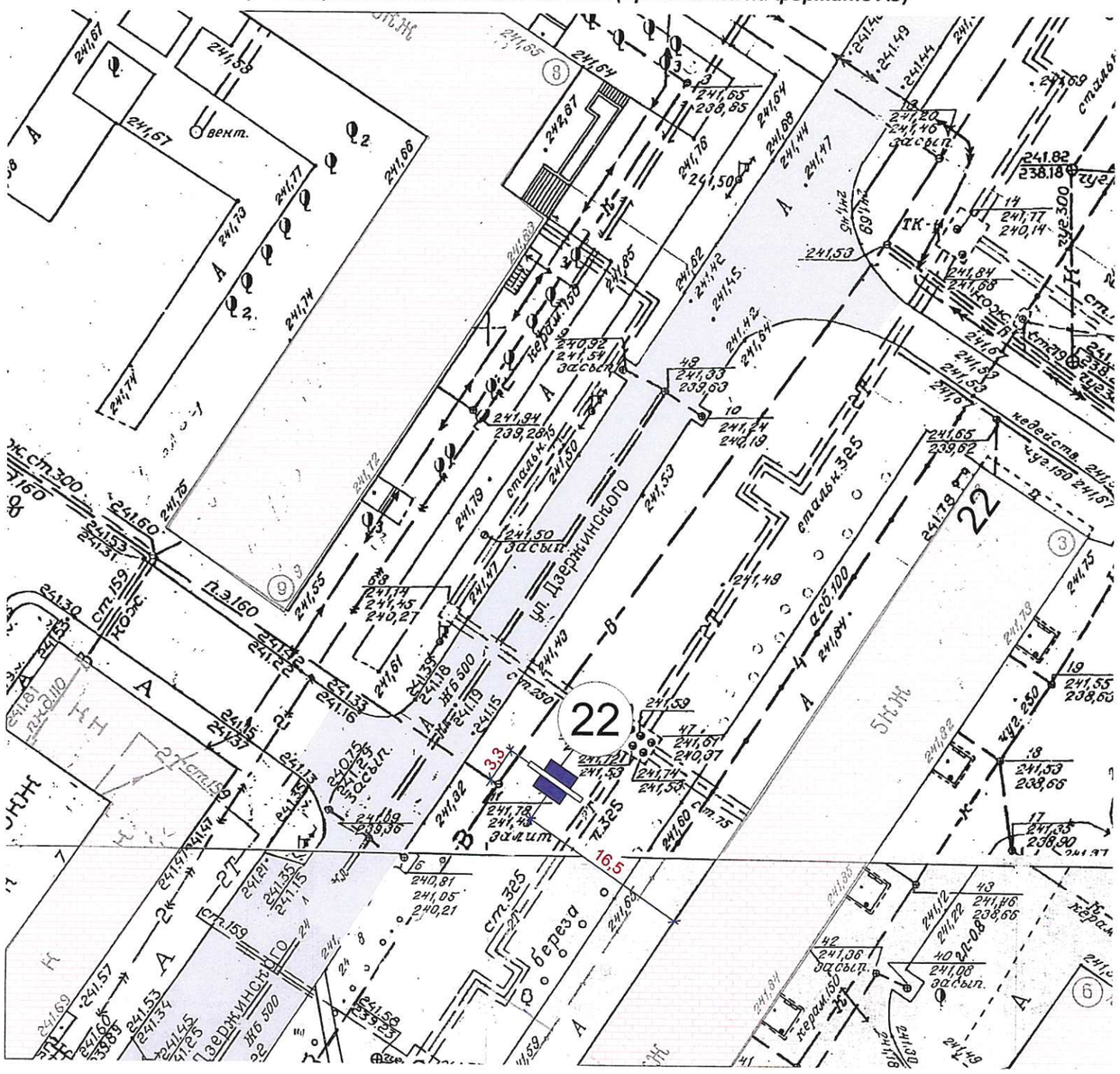

23. ул. Дзержинского, 12

Схема размещения на топооснове М 1:500 (при печати на формате А3)

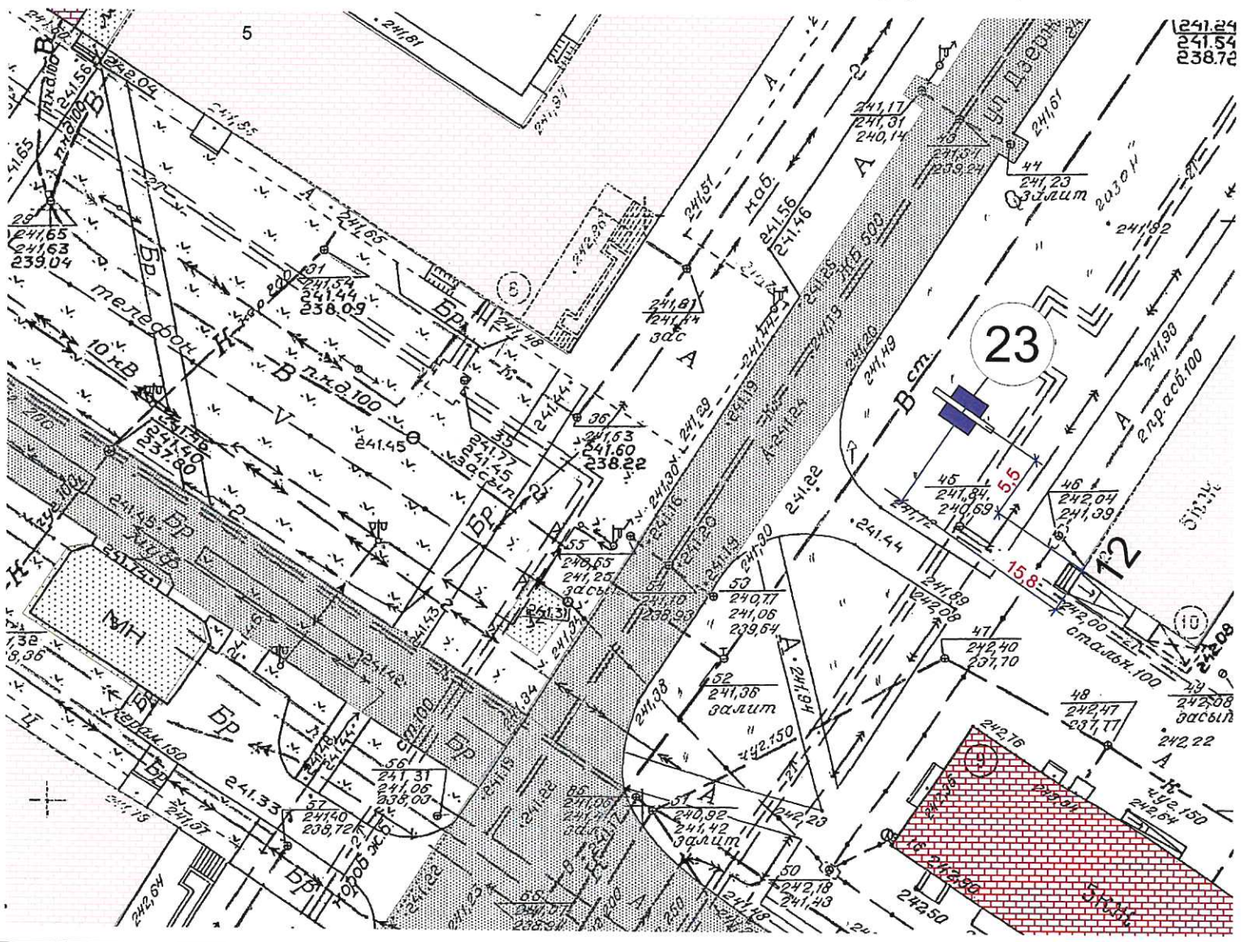

Реестр рекламных конструкций размещенных в районе улицы Вокзальная и улицы Пушкина

№ на схеме	АДРЕС	Принадлжность (муниципальный - м, коммерческий - к)
24	ул. Вокзальаня, 112	к
25	ул. Вокзальная, 106	к
26	ул. Пушкина, 150	к
27	ул. Вокзальная, 68, со стороны железной дороги	к
28	ул. Вокзальная, 68	к
29	ул. Вокзальная, 62а	к
30	ул. Вокзальная, 62	к
31	ул. Вокзальная, 56	к
32	ул. Пушкина, 20а	к

24. ул. Вокзальная, 112

Схема размещения на топооснове М 1:500 (при печати на формате А3)

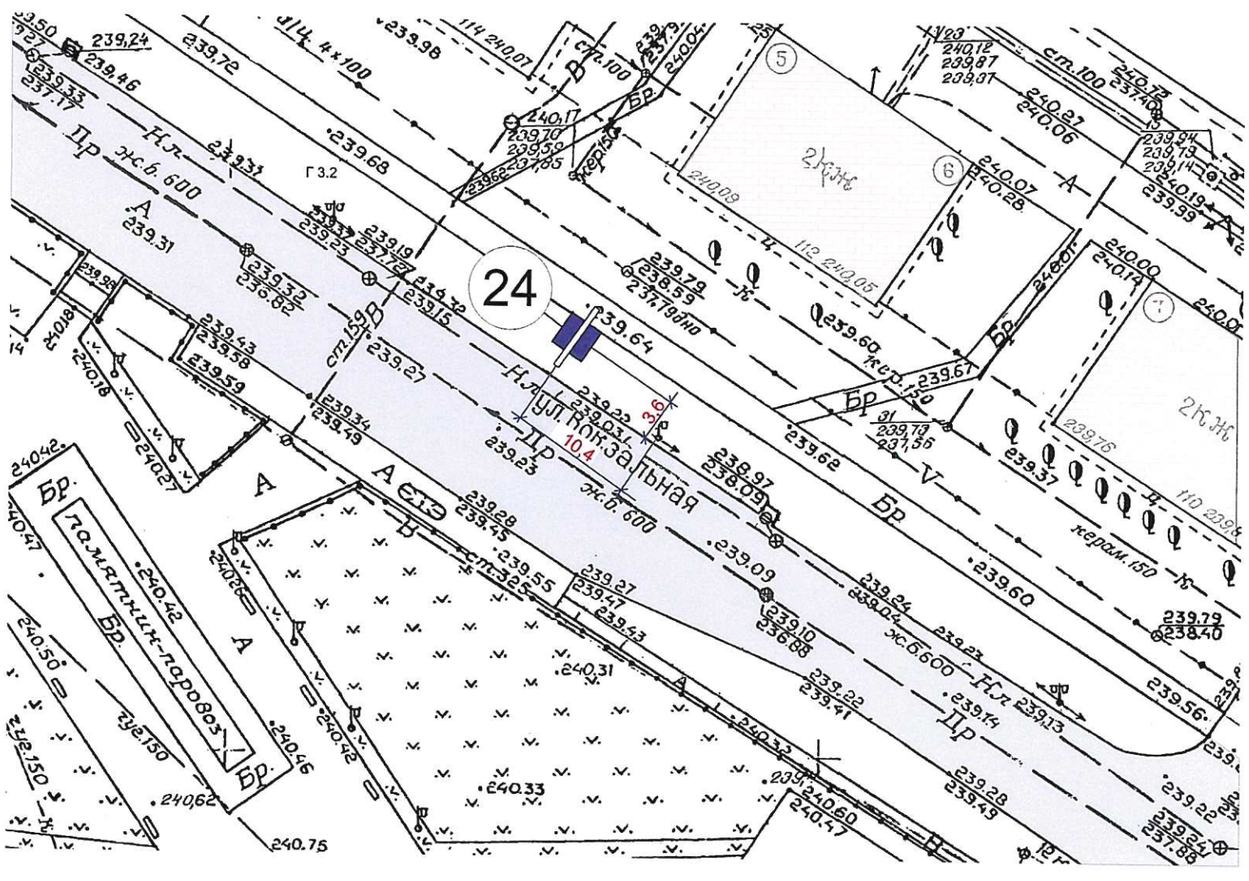

25. ул. Вокзальная, 106

Схема размещения на топооснове М 1:500 (при печати на формате А3)

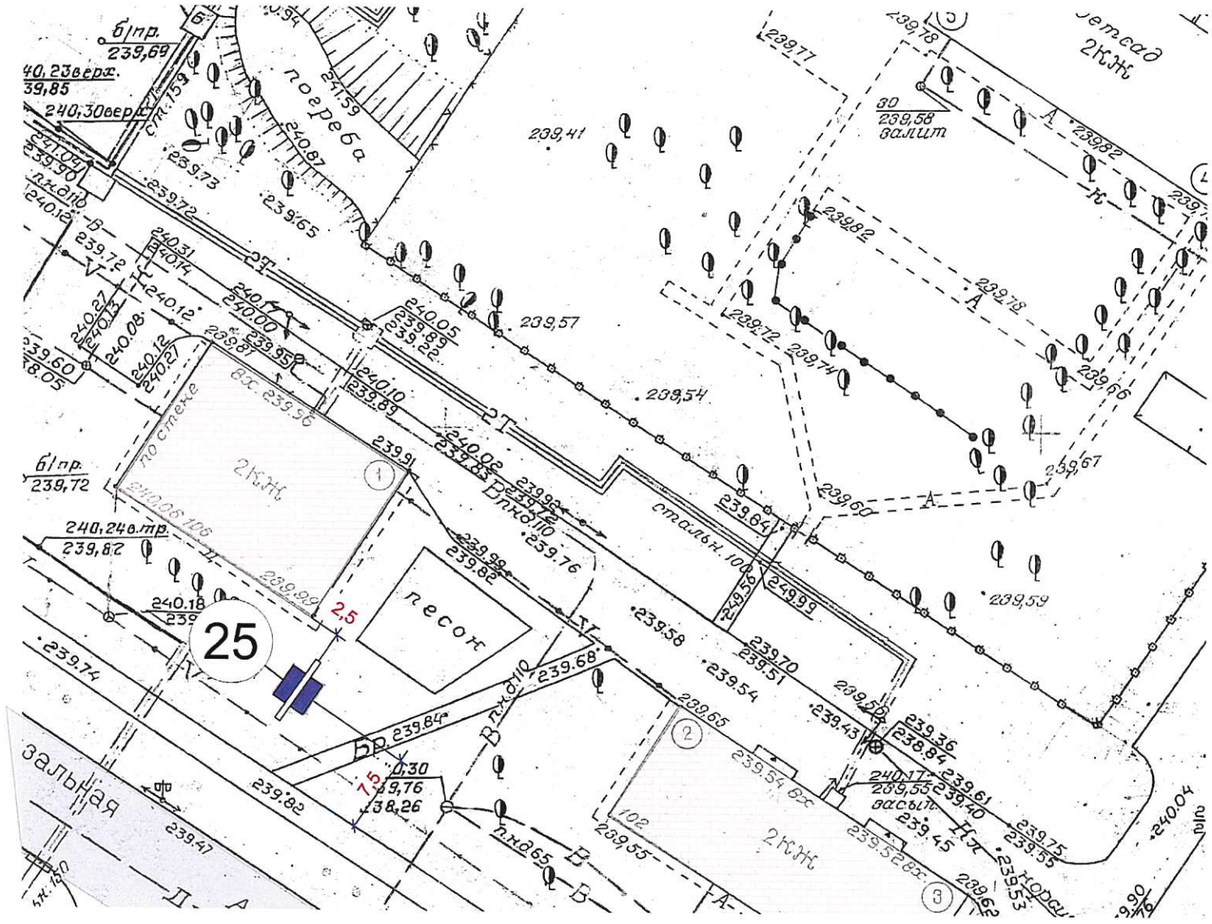

26. ул. Пушкина, 150

Схема размещения на топооснове М 1:500 (при печати на формате А3)

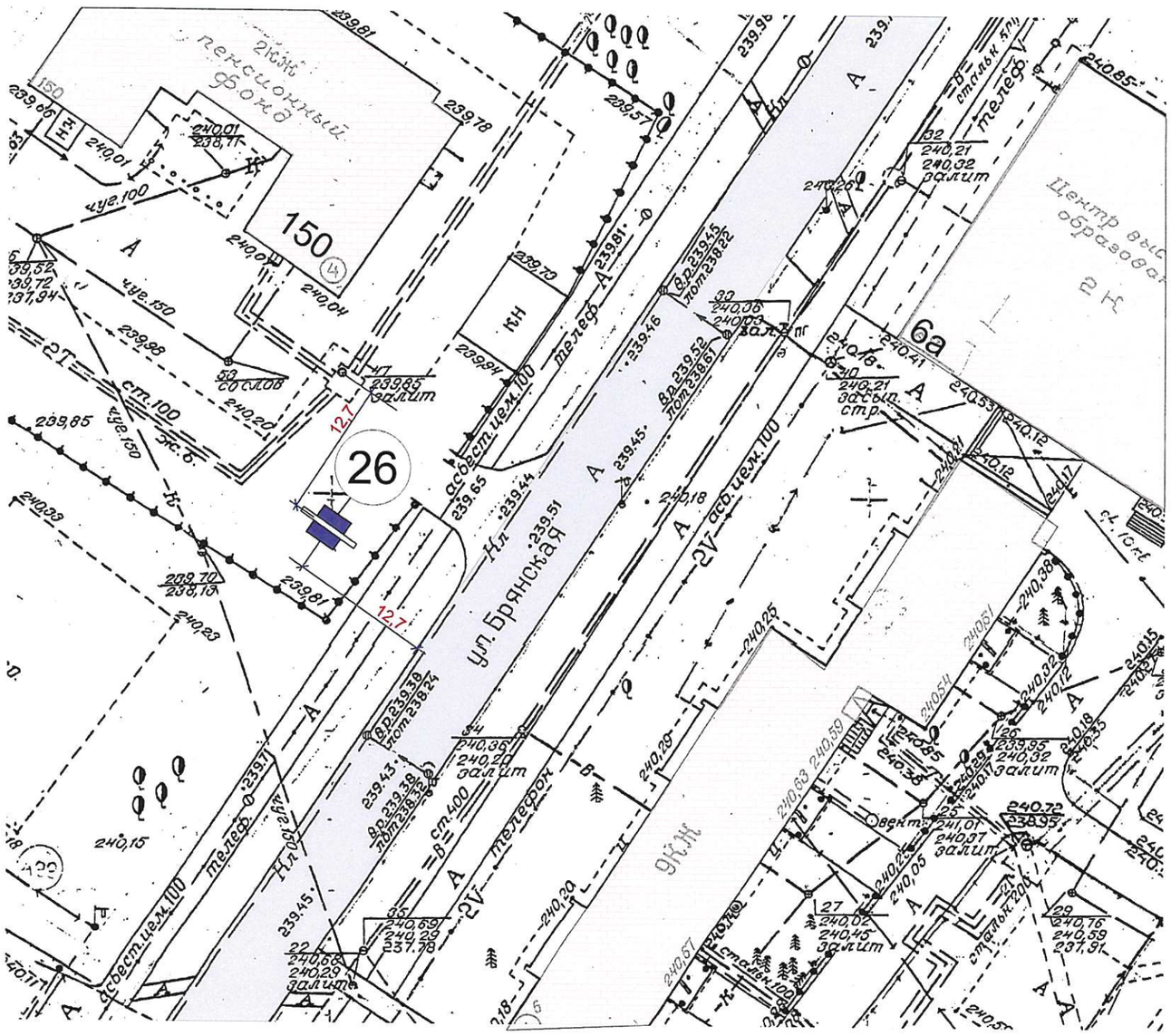

27. ул. Вокзальная, 68, со стороны железной дороги

Схема размещения на топооснове М 1:500 (при печати на формате А3)

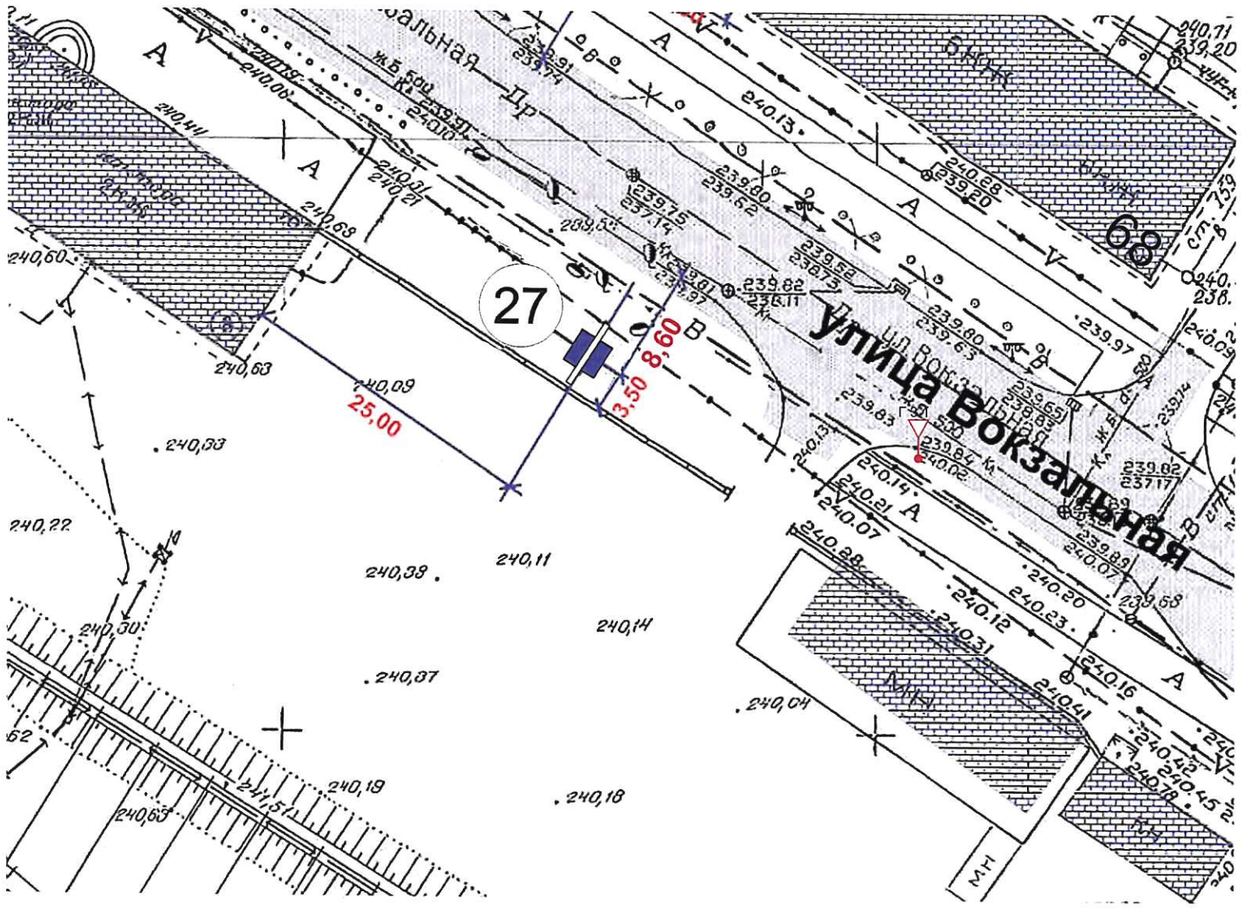

28. ул. Вокзальная, 68

Схема размещения на топооснове М 1:500 (при печати на формате А3)

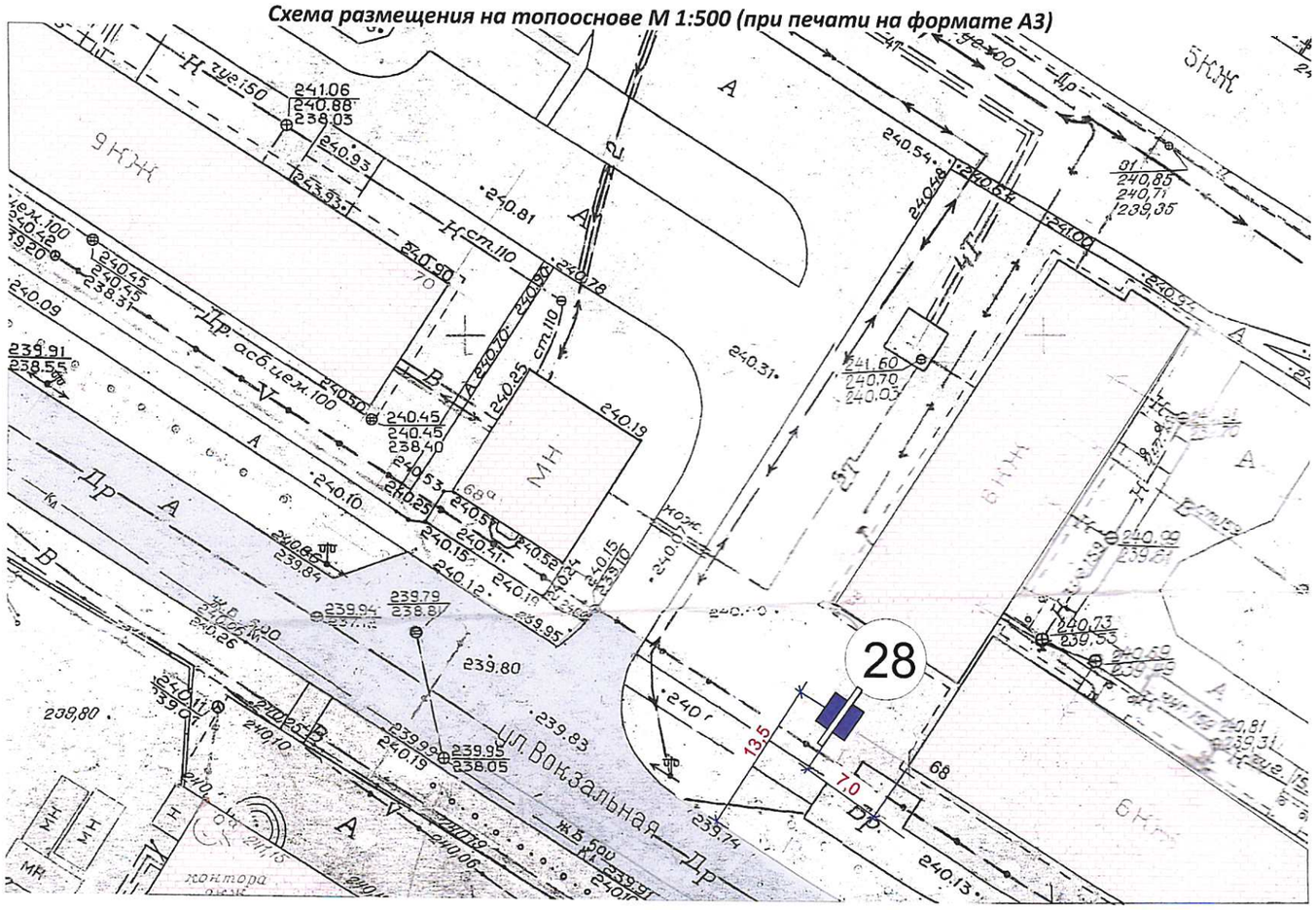

29. ул. Вокзальная, 62а

Схема размещения на топооснове М 1:500 (при печати на формате А3)

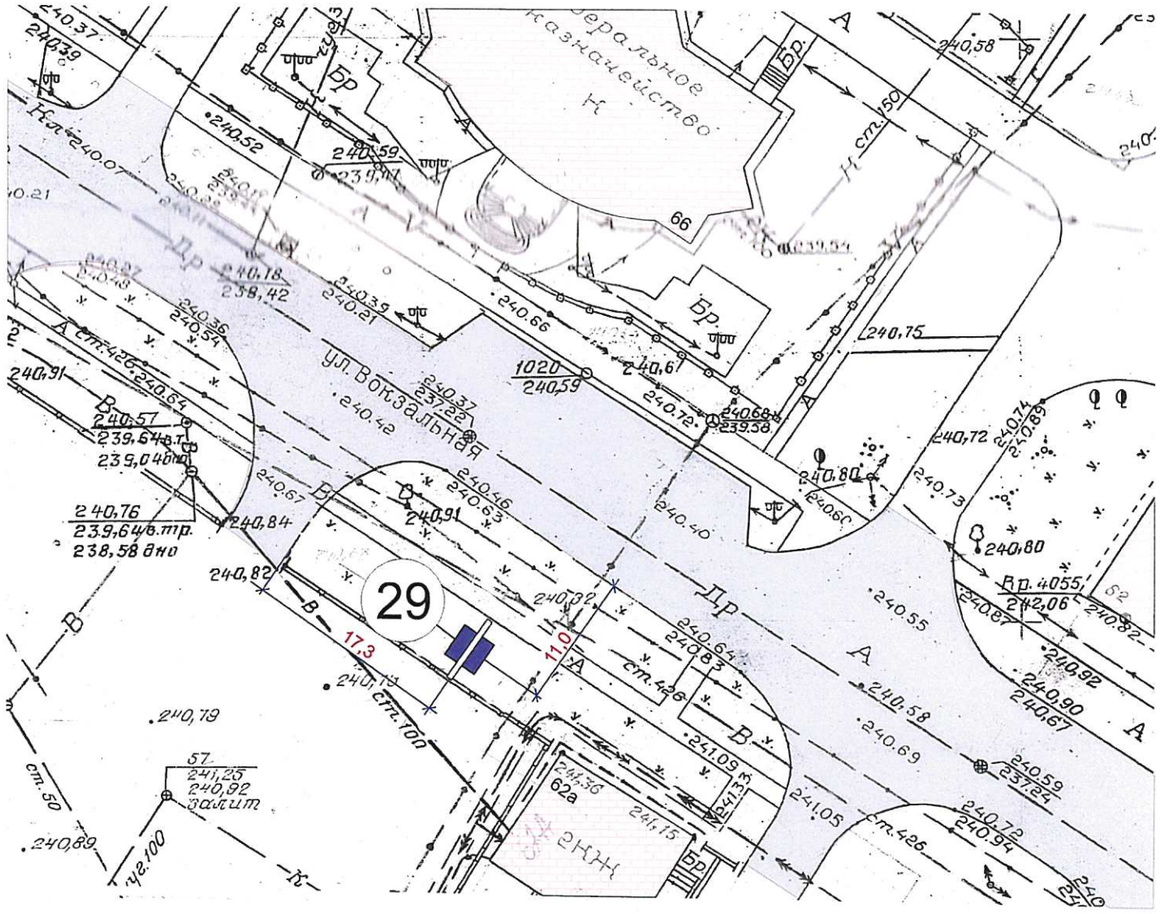

30. ул. Вокзальная, 62

Схема размещения на топооснове М 1:500 (при печати на формате А3)

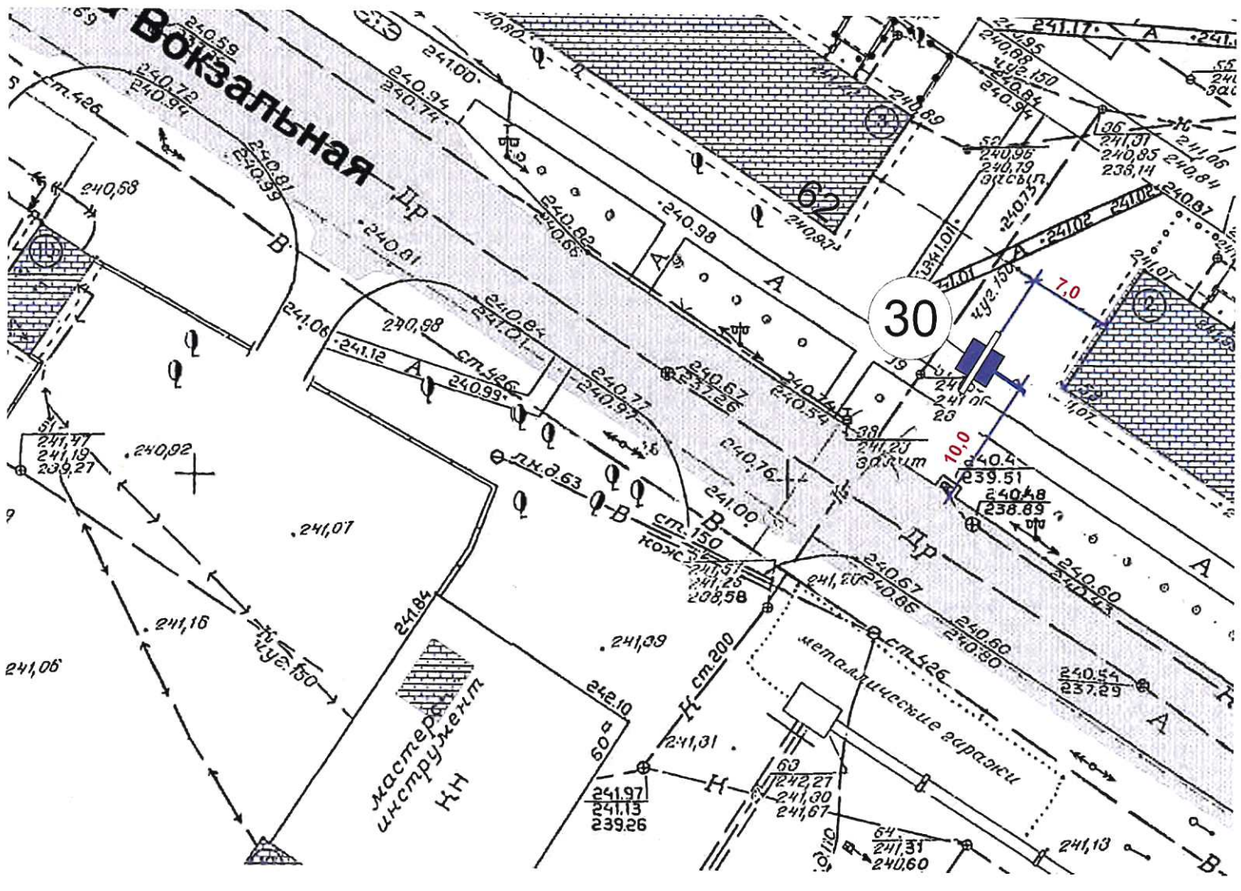

31. ул. Вокзальная, 56

Схема размещения на топооснове М 1:500 (при печати на формате А3)

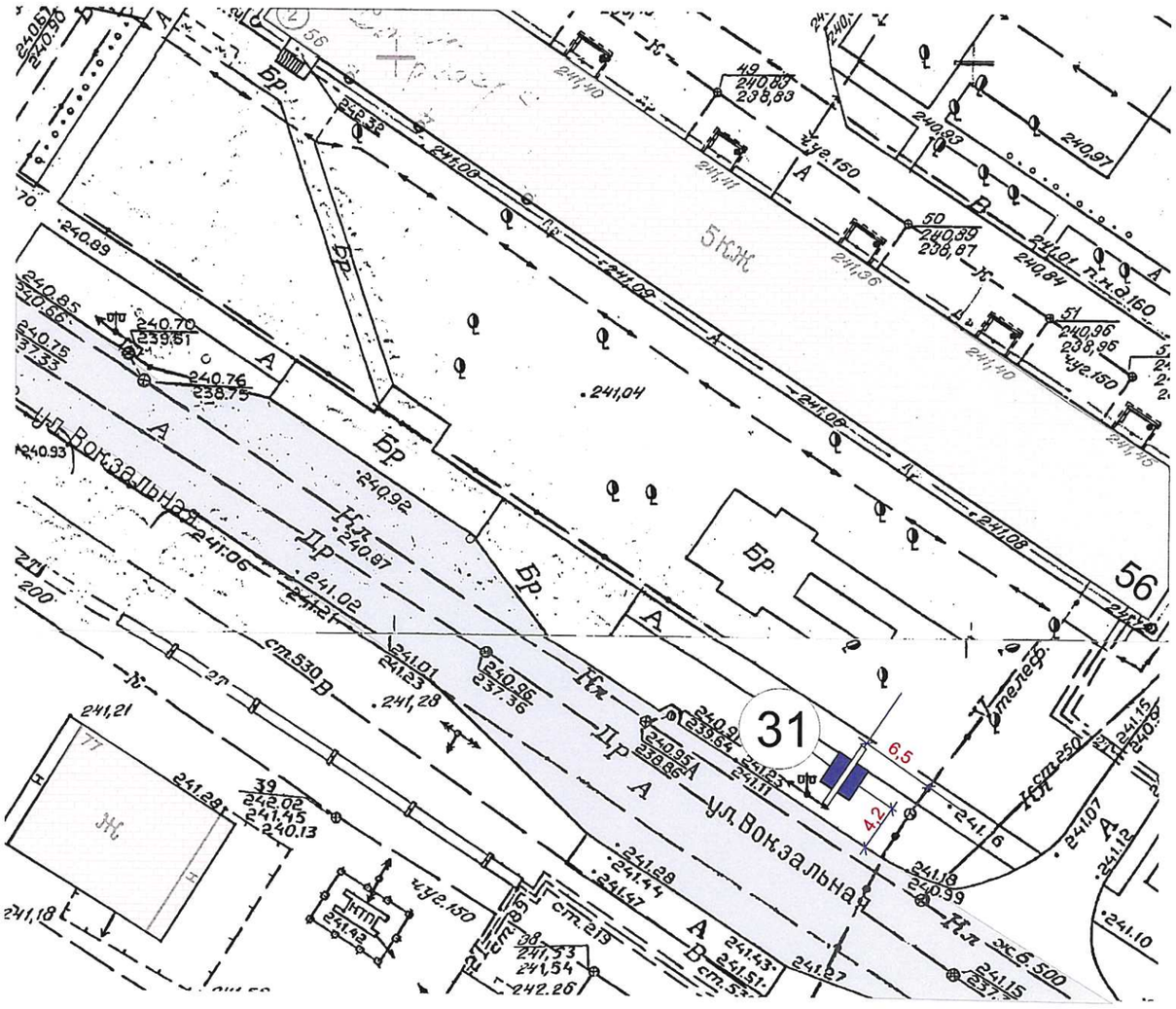

32. ул. Пушкина, 20а

Схема размещения на топооснове М 1:500 (при печати на формате А3)

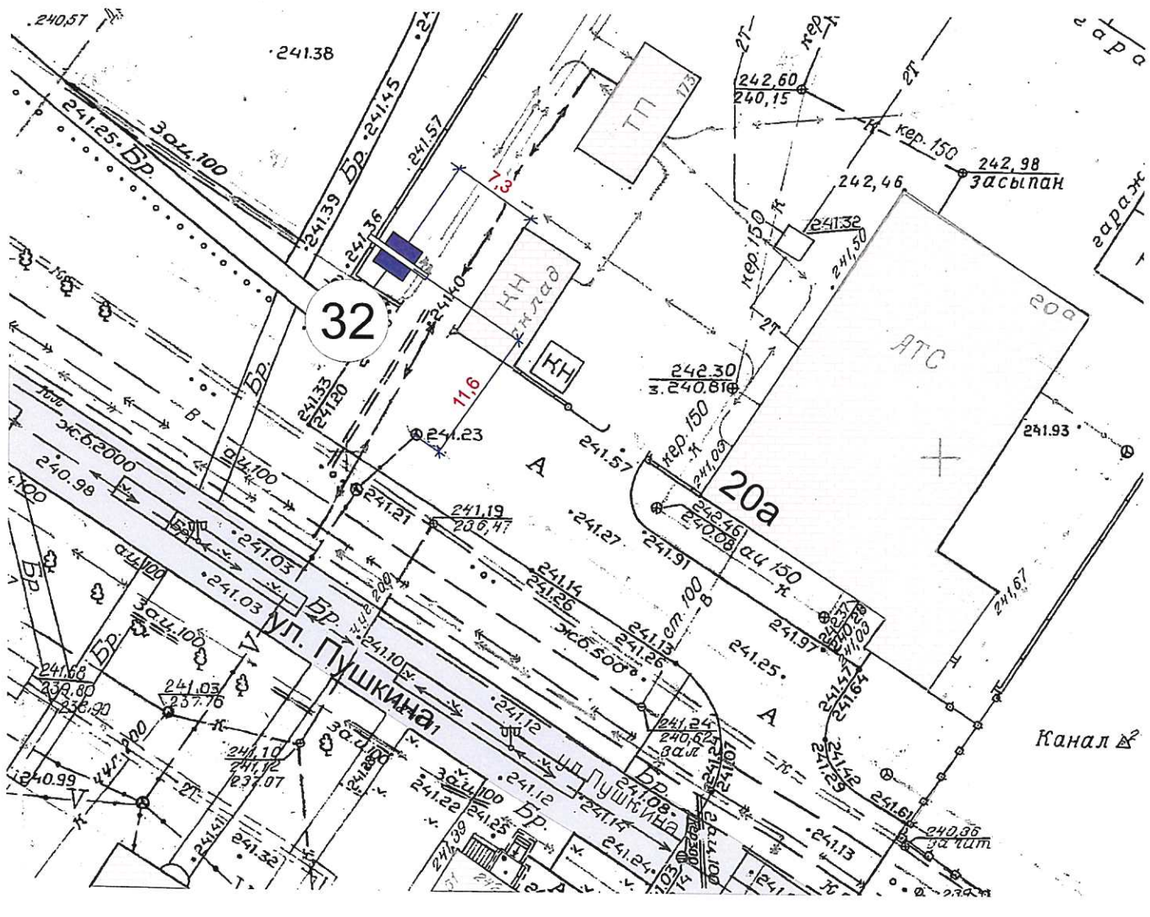

Приложение № 5
к постановлению администрации
Междуреченского городского округа

от 14.08. 2019 № 1800-п

МАСШТАБ 1:25000 (ПРИ ПЕЧАТИ НА ЛИСТЕ РАЗМЕРОМ 1060Х500 ММ)

«СХЕМА РАЗМЕЩЕНИЯ РЕКЛАМНЫХ КОНСТРУКЦИЙ НА ТЕРРИТОРИИ МЕЖДУРЕЧЕНСКОГО ГОРОДСКОГО ОКРУГА». ВОСТОЧНЫЙ РАЙОН.

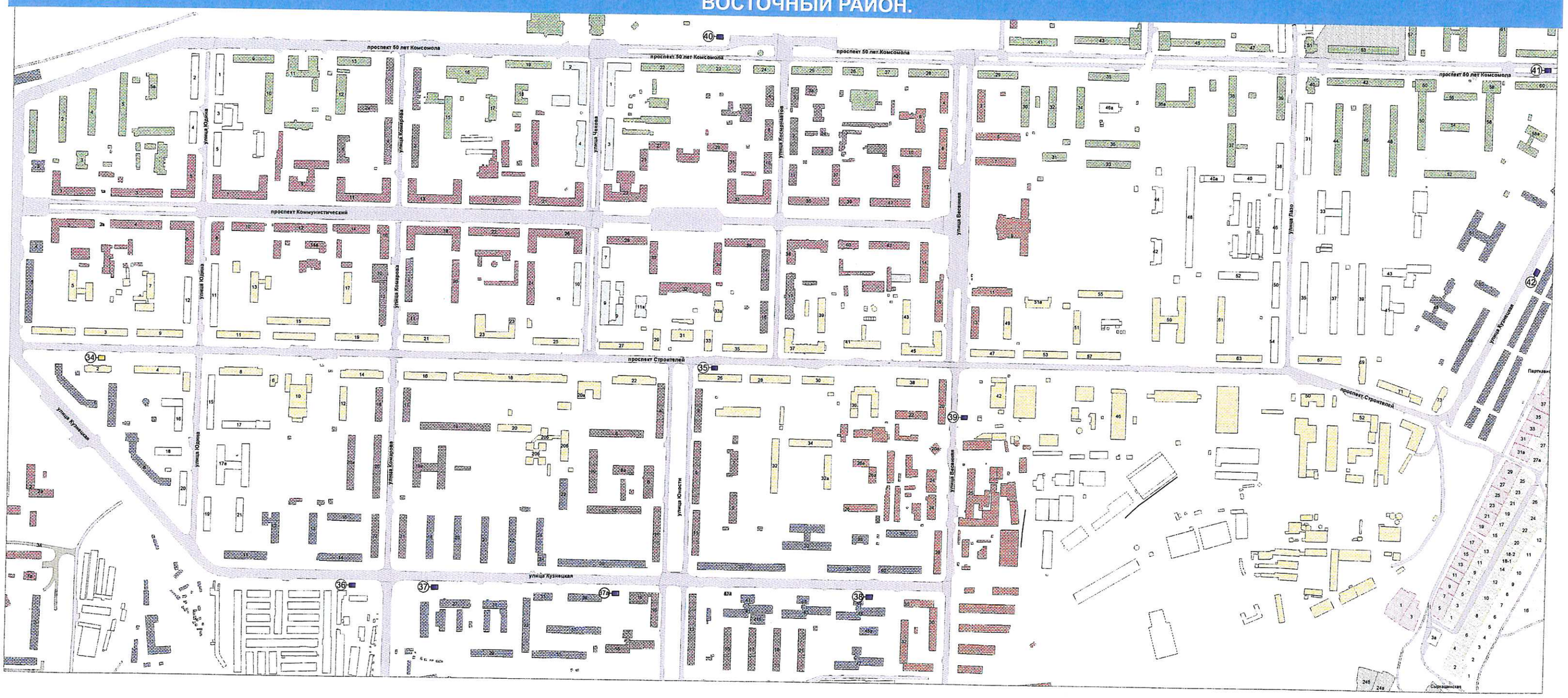

Реестр рекламных конструкций размещенных на проспекте 50 лет Комсомола и улице Березовая

№ на схеме	АДРЕС	Принадлжность (муниципальный - м, коммерческий - к)
40	пр-кт 50 лет Комсомола, 23, со стороны р. Уса	к
41	пр-кт 50 лет Комсомола, 66	к
43	ул. Березовая, 1а	м

40. пр-кт 50 лет Комсомола, 23, со стороны р. Уса

Схема размещения на топооснове М 1:500 (при печати на формате А3)

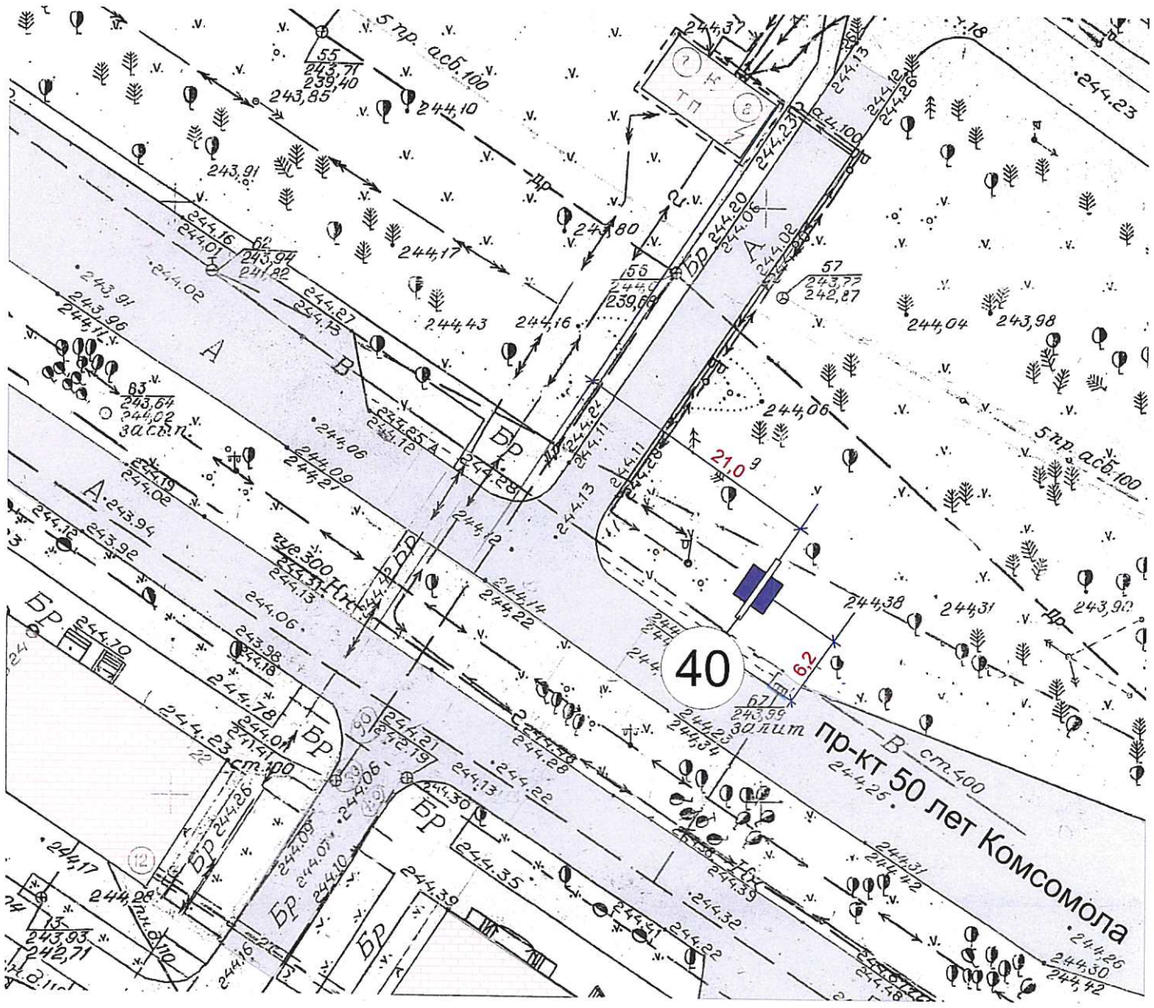

41. пр-кт 50 лет Комсомола, 66

Схема размещения на топооснове М 1:500 (при печати на формате А3)

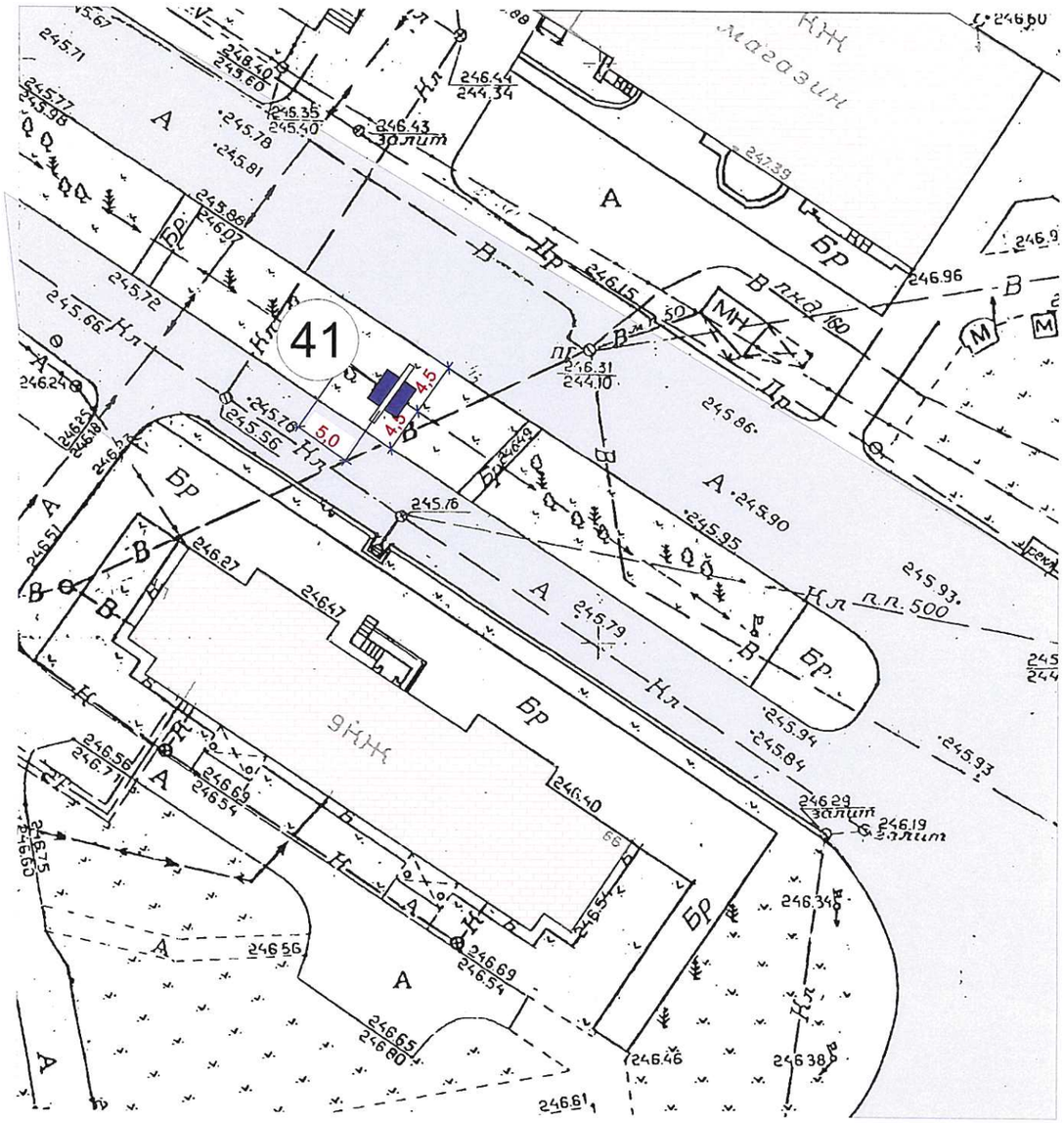

43. ул. Березовая, 1а

Схема размещения на топооснове М 1:500 (при печати на формате А3)

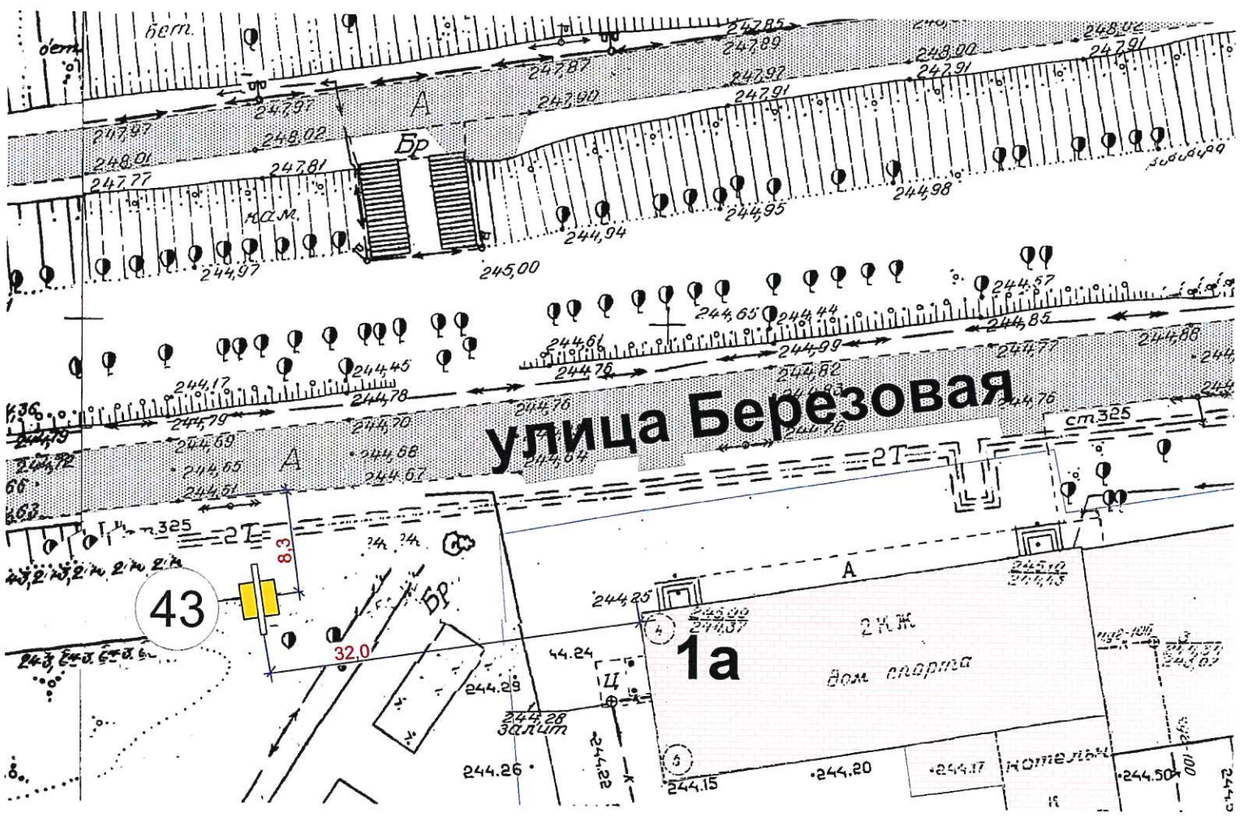

МАСШТАБ 1:25000 (ПРИ ПЕЧАТИ НА ФОРМАТЕ А3)

«СХЕМА РАЗМЕЩЕНИЯ РЕКЛАМНЫХ КОНСТРУКЦИЙ НА ТЕРРИТОРИИ МЕЖДУРЕЧЕНСКОГО ГОРОДСКОГО ОКРУГА». ВОСТОЧНЫЙ РАЙОН. УЛИЦА БЕРЕЗОВАЯ.

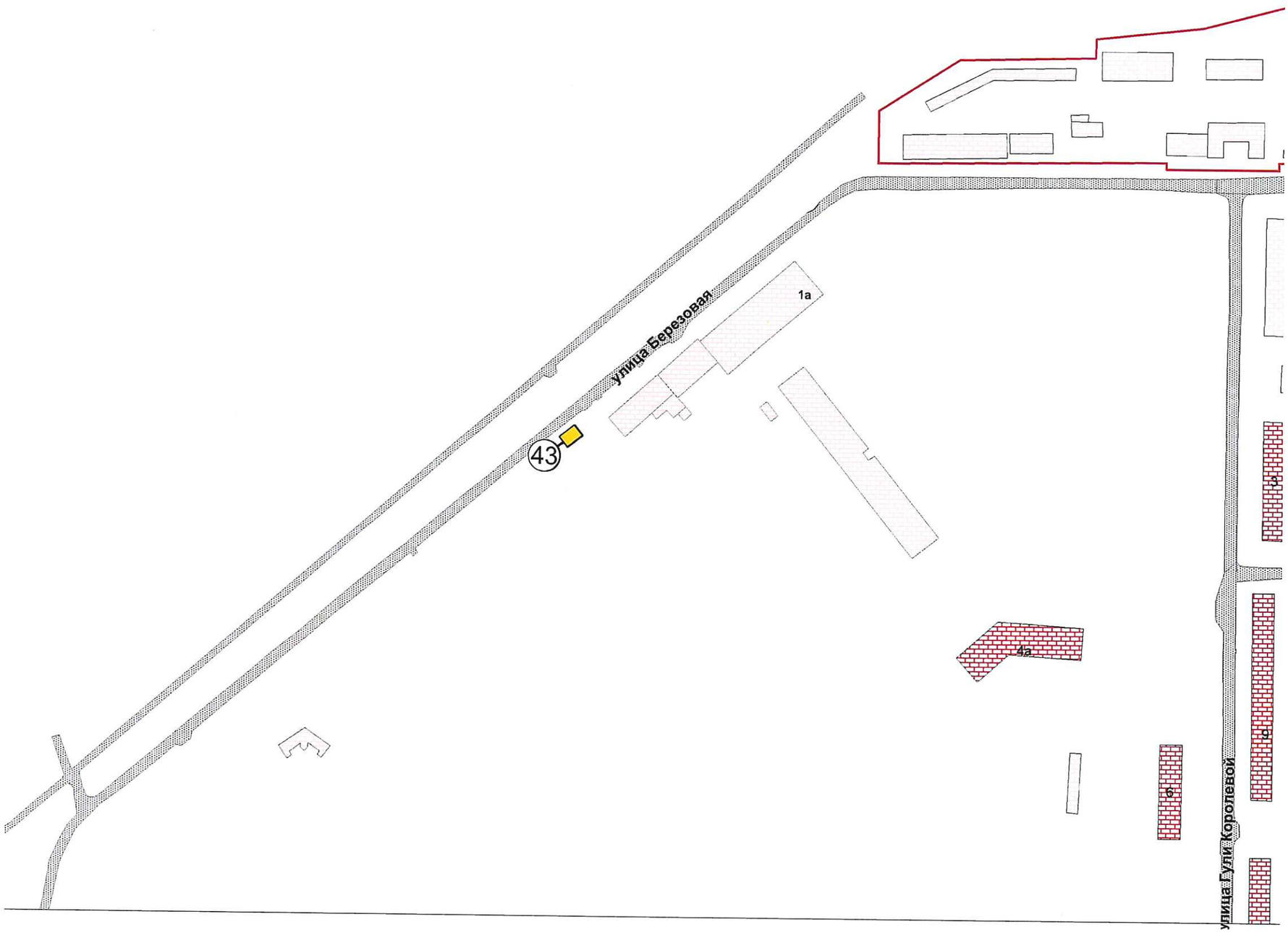

Реестр рекламных конструкций размещенных в районе пр-кт Строителей и улицы Кузнецкая

№ на схеме	АДРЕС	Принадлжность (муниципальный - м, коммерческий - к)
33	ул. Кузнецкая, 4	к
34	пр-кт Строителей, 2	м
35	пр-кт Строителей, 26	к
36	ул. Кузнецкая, 11, со стороны гаражей	к
37	ул. Кузнецкая, 27	к
37а	ул. Кузнецкая, 39	к
38	ул. Кузнецкая, 45	к
39	ул. Весенняя, 20	к
42	ул. Кузнецкая, 51, со стороны гаражей	к
44	ул. Кузнецкая, 5а	к

33. ул. Кузнецкая, 4

Схема размещения на топооснове М 1:500 (при печати на формате А3)

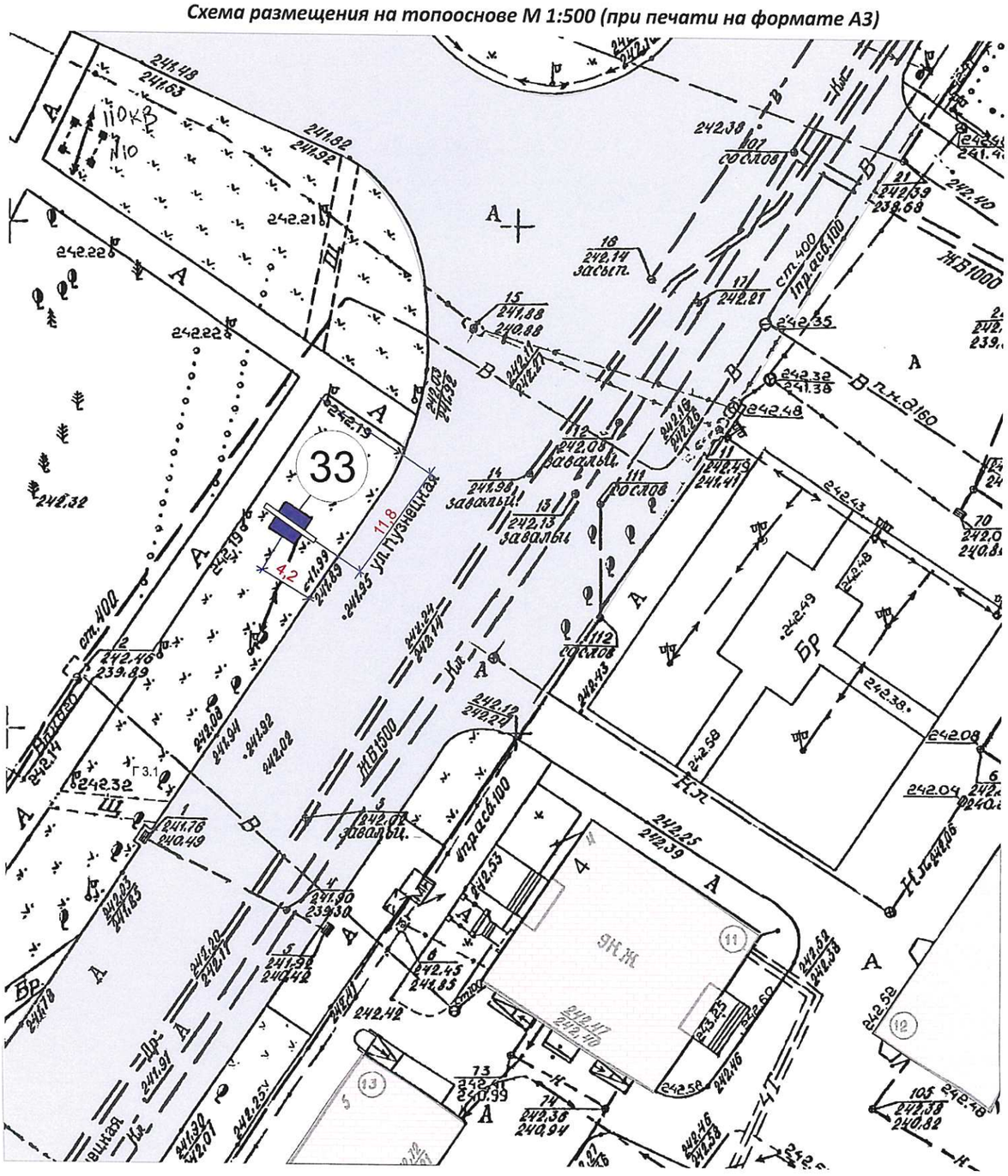

34. пр-кт Строителей, 2

Схема размещения на топооснове М 1:500 (при печати на формате А3)

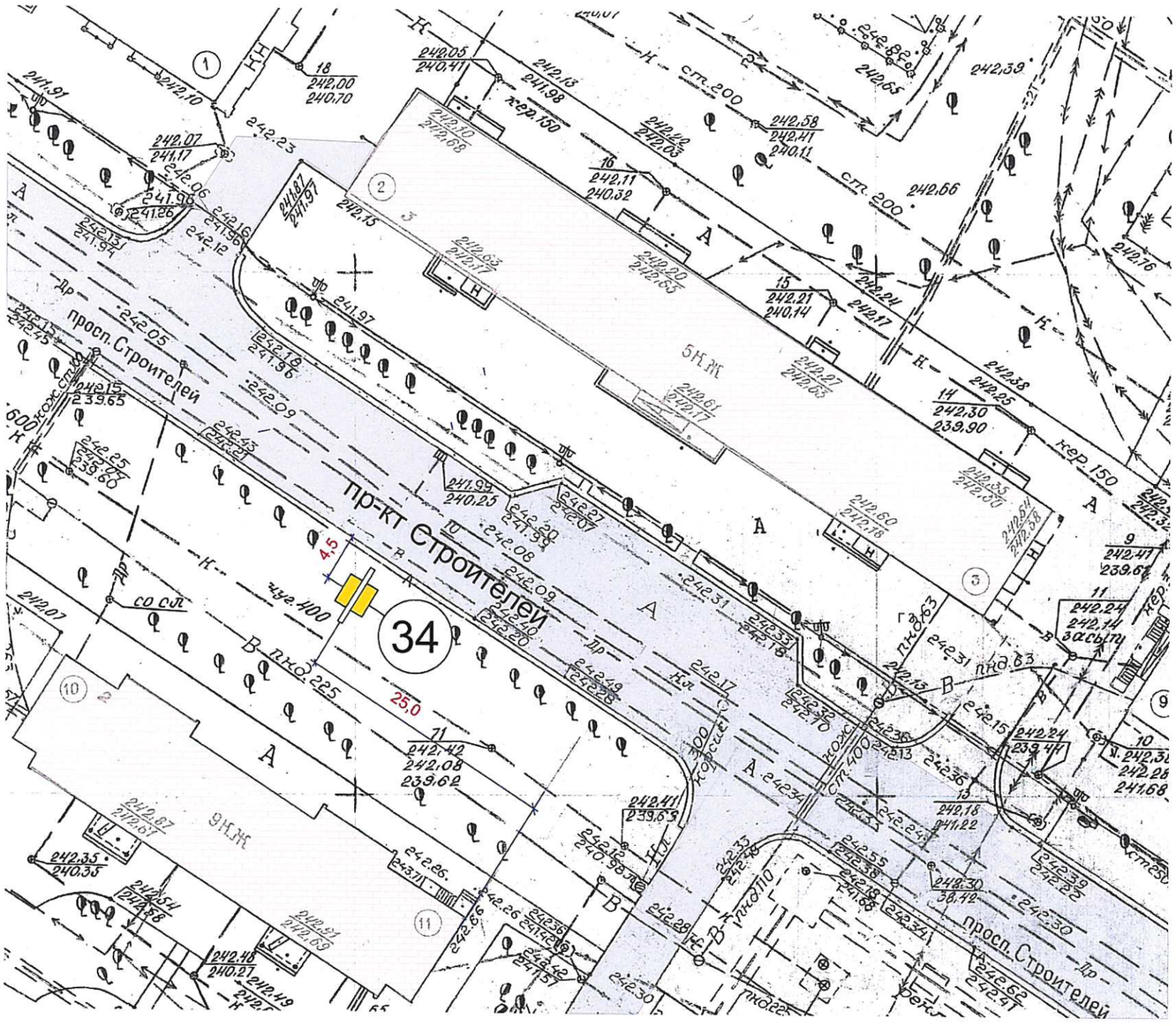

35. пр-кт Строителей, 26

Схема размещения на топооснове М 1:500 (при печати на формате А3)

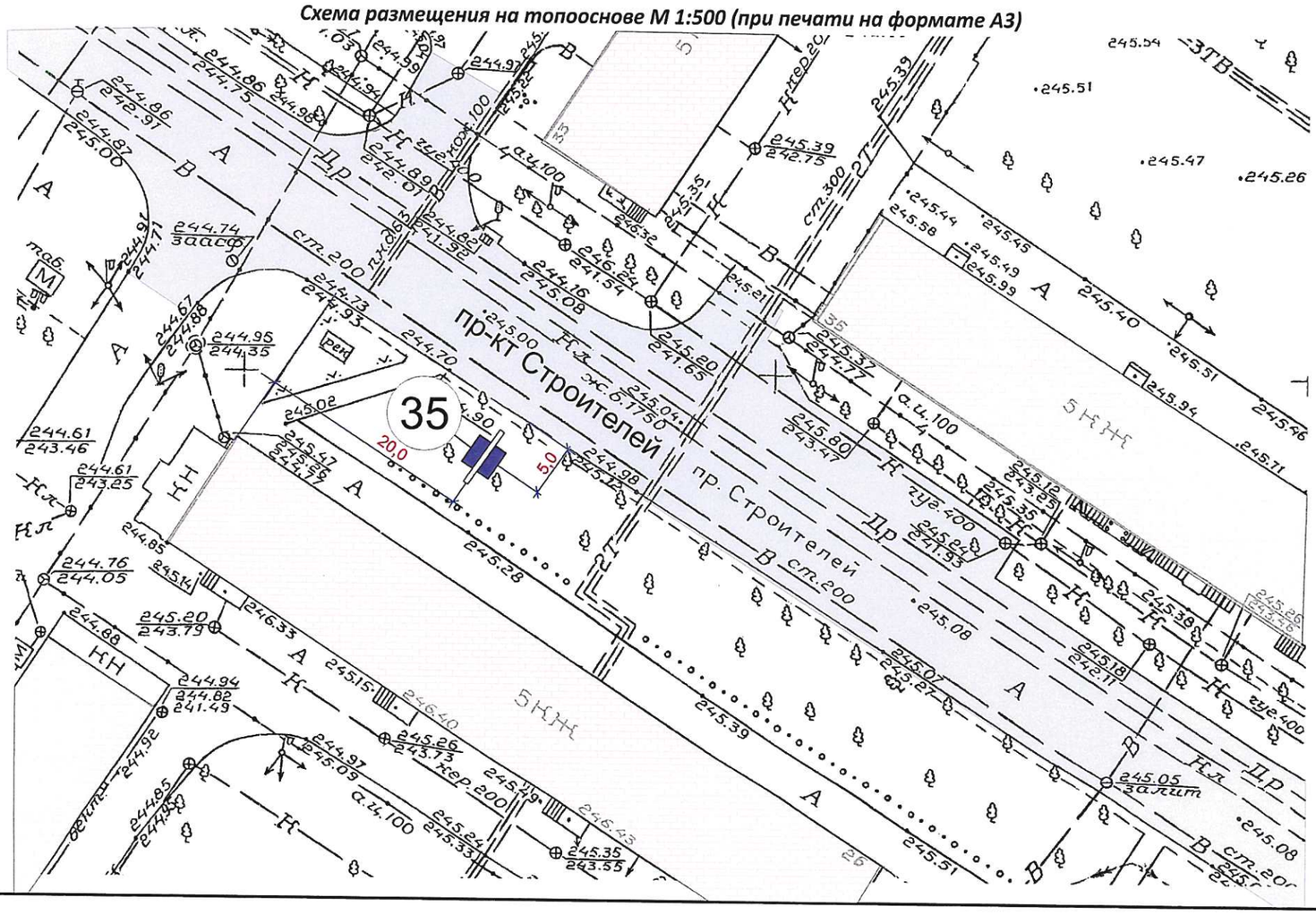

36. ул. Кузнецкая, 11

Схема размещения на топооснове М 1:500 (при печати на формате А3)

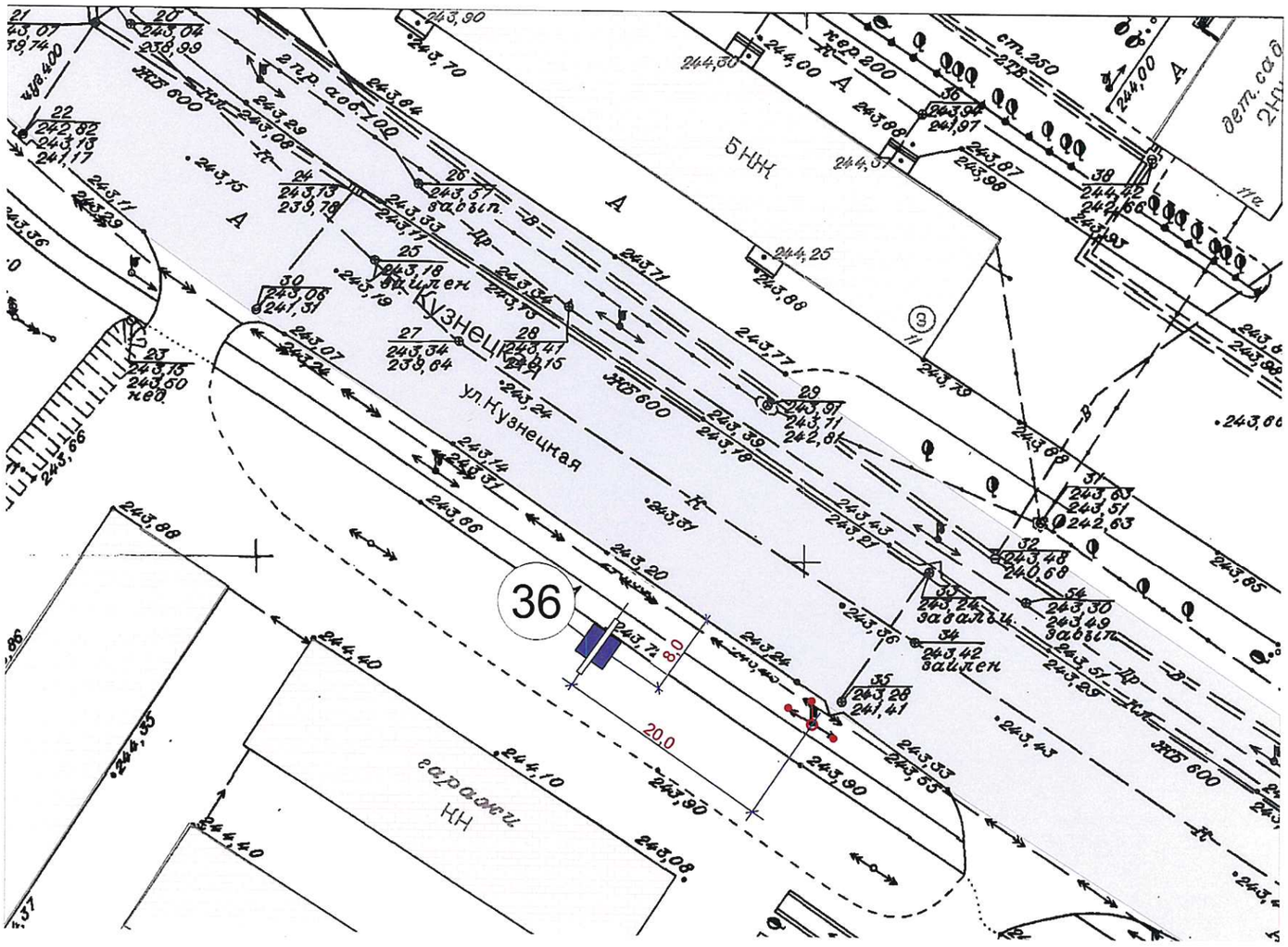

37. ул. Кузнецкая, 27

Схема размещения на топооснове М 1:500 (при печати на формате А3)

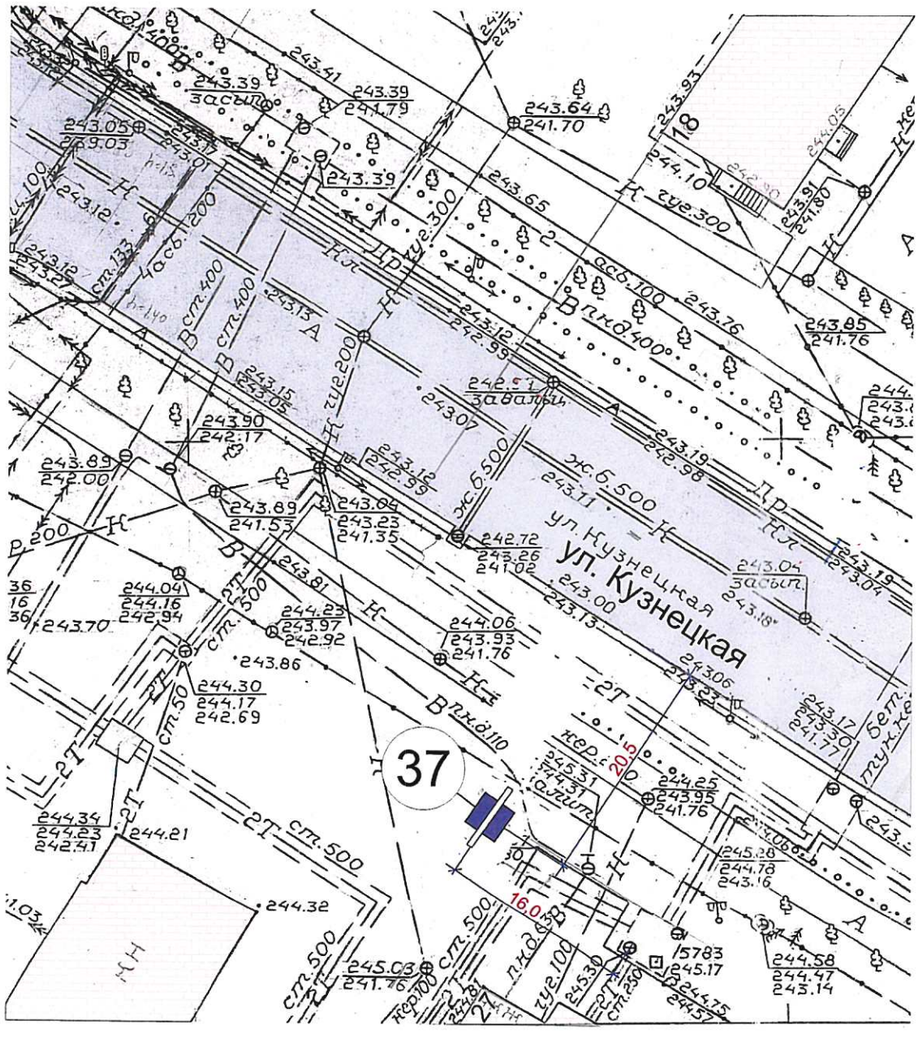

37а. ул. Кузнецкая, 39

Схема размещения на топооснове М 1:500 (при печати на формате А3)

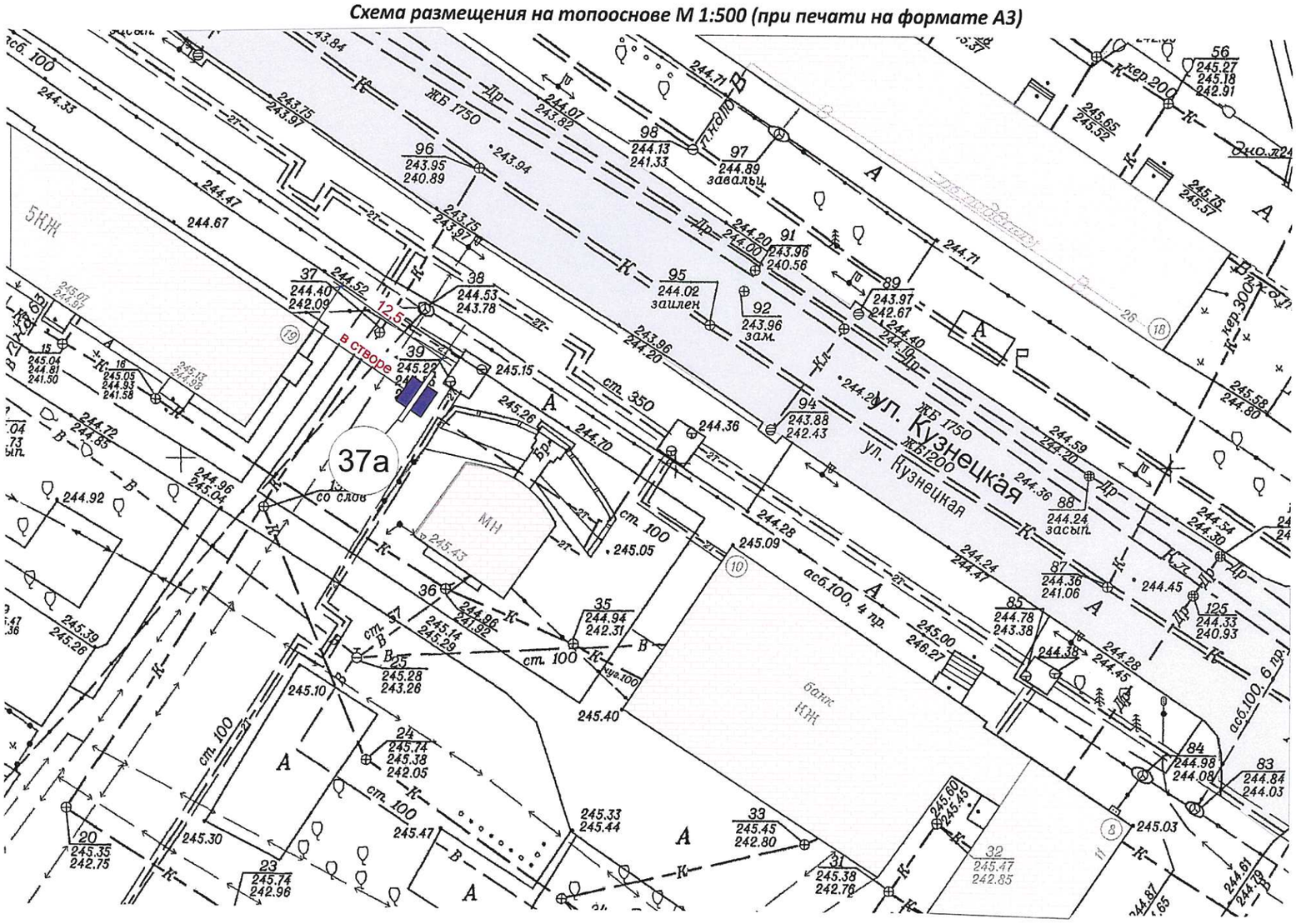

38. ул. Кузнецкая, 45

Схема размещения на топооснове М 1:500 (при печати на формате А3)

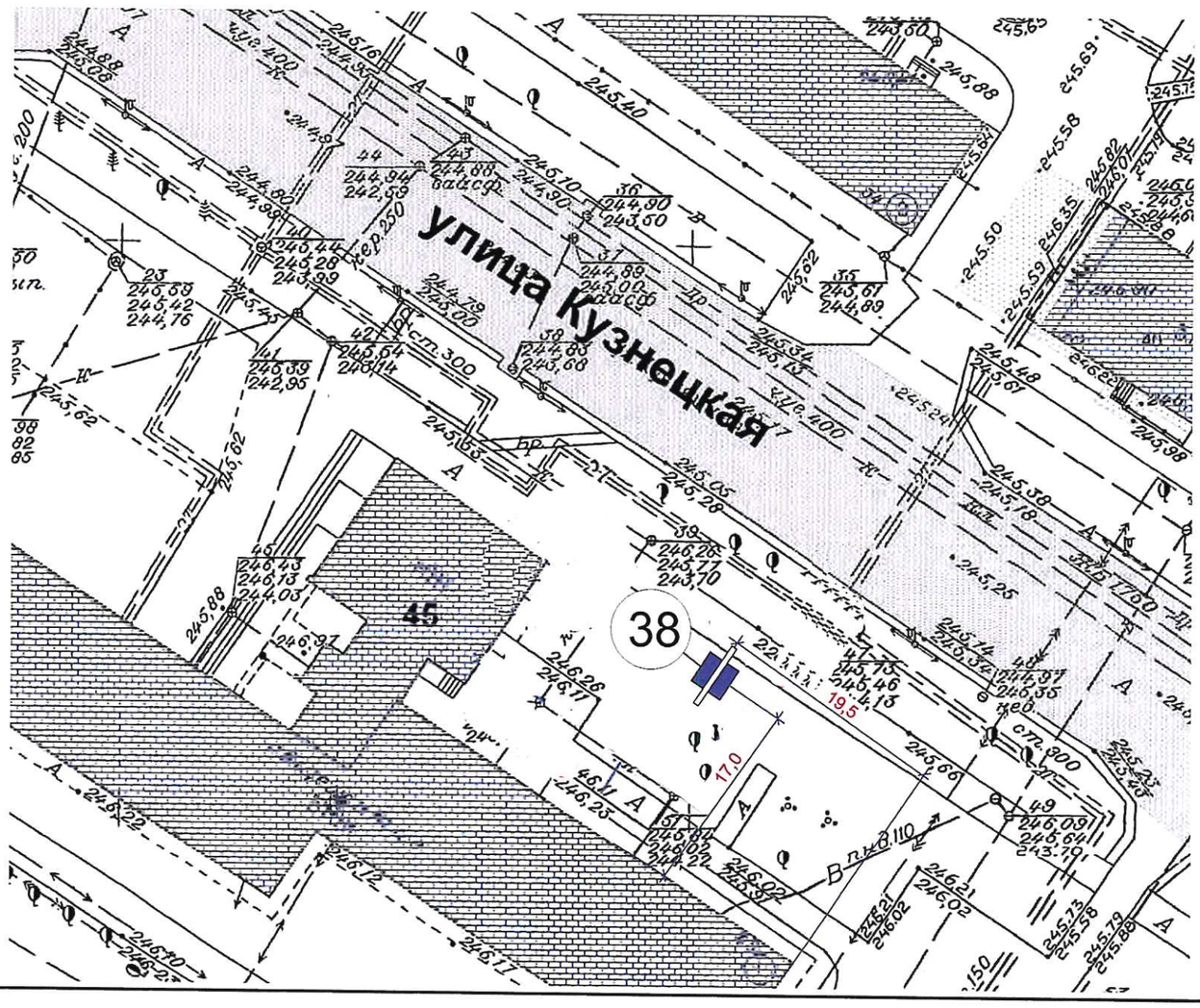

39. ул. Весенняя, 20

Схема размещения на топооснове М 1:500 (при печати на формате А3)

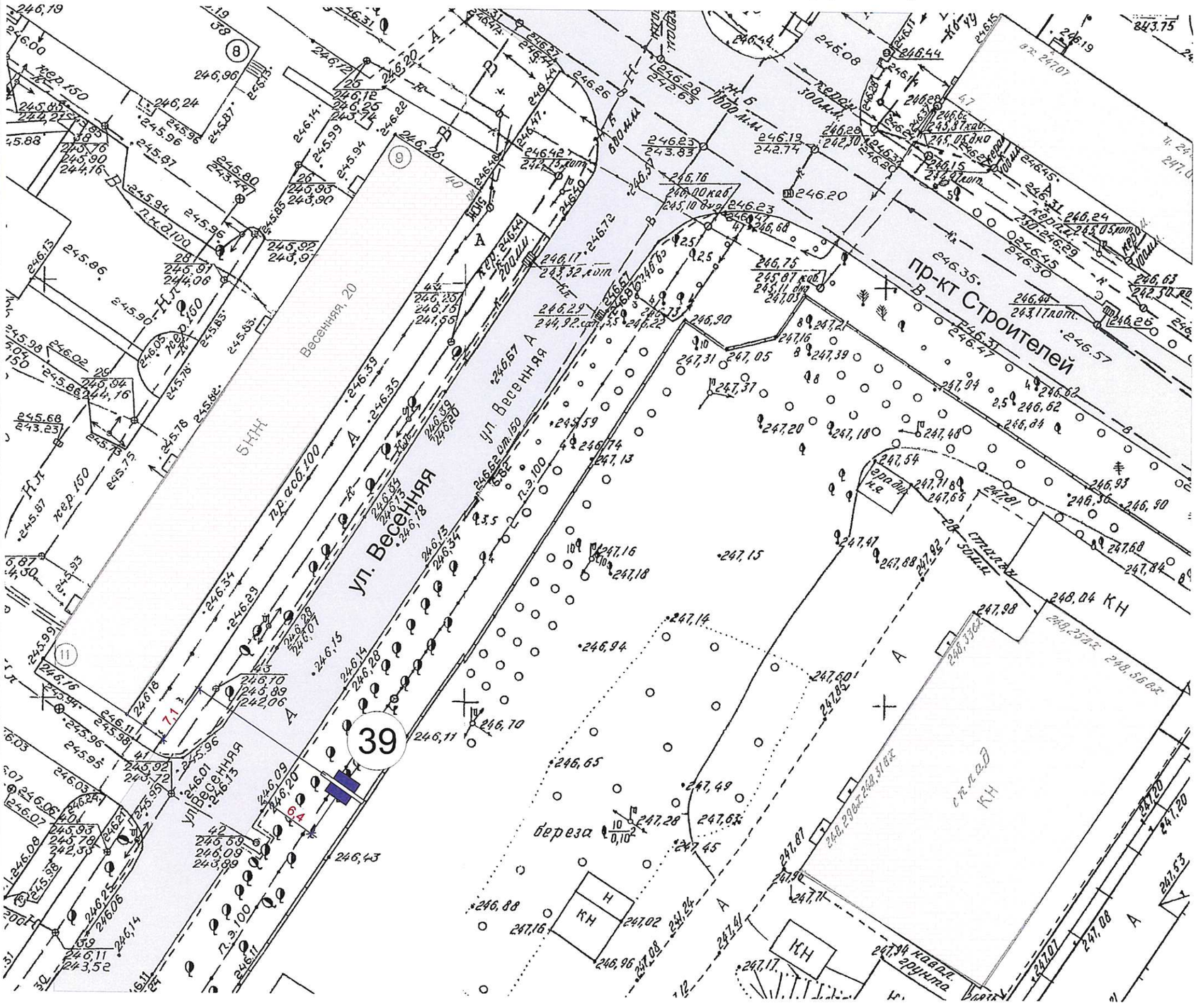

42. ул. Кузнецкая, 51, со стороны гаражей

Схема размещения на топооснове М 1:500 (при печати на формате А3)

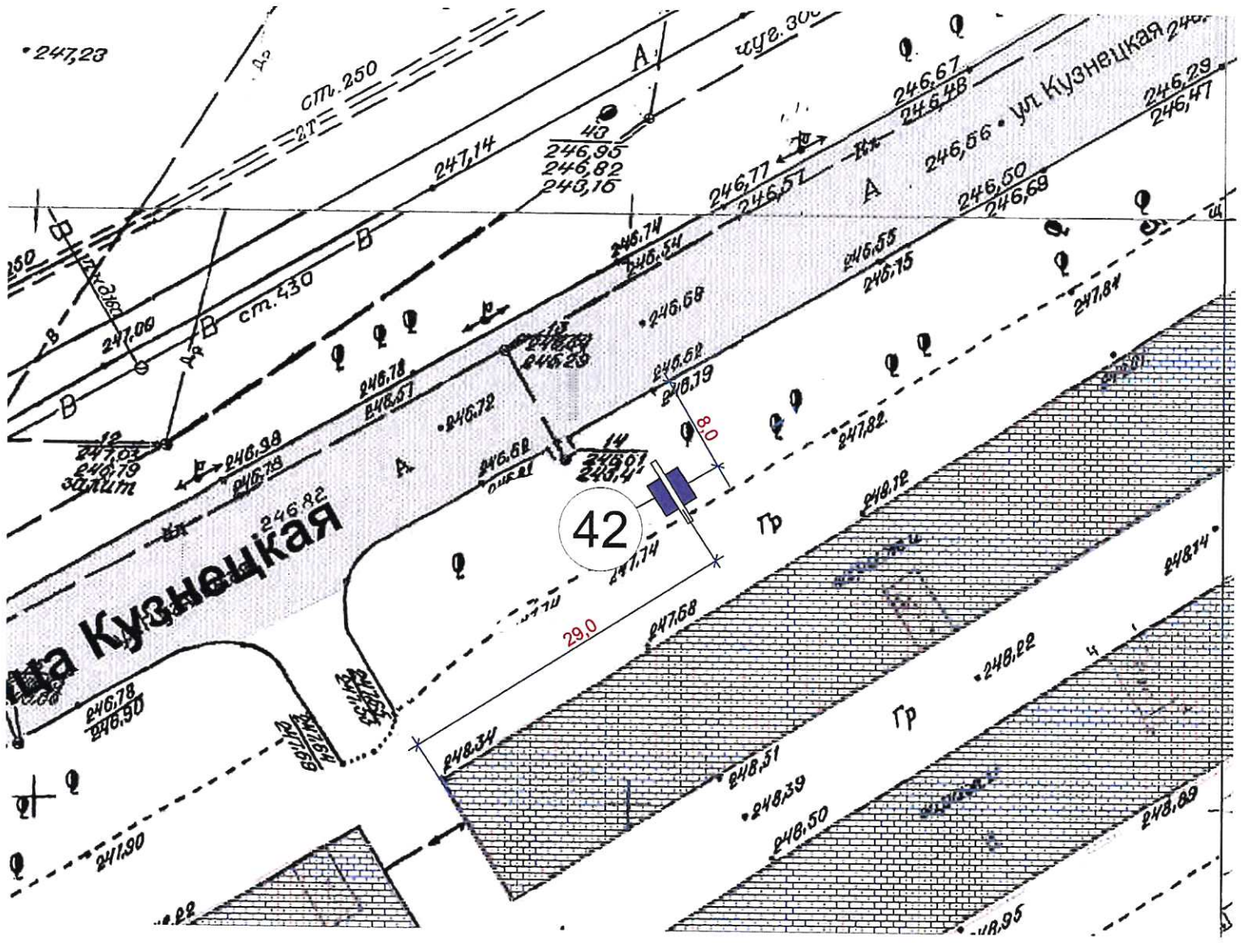

44. ул. Кузнецкая, 5а
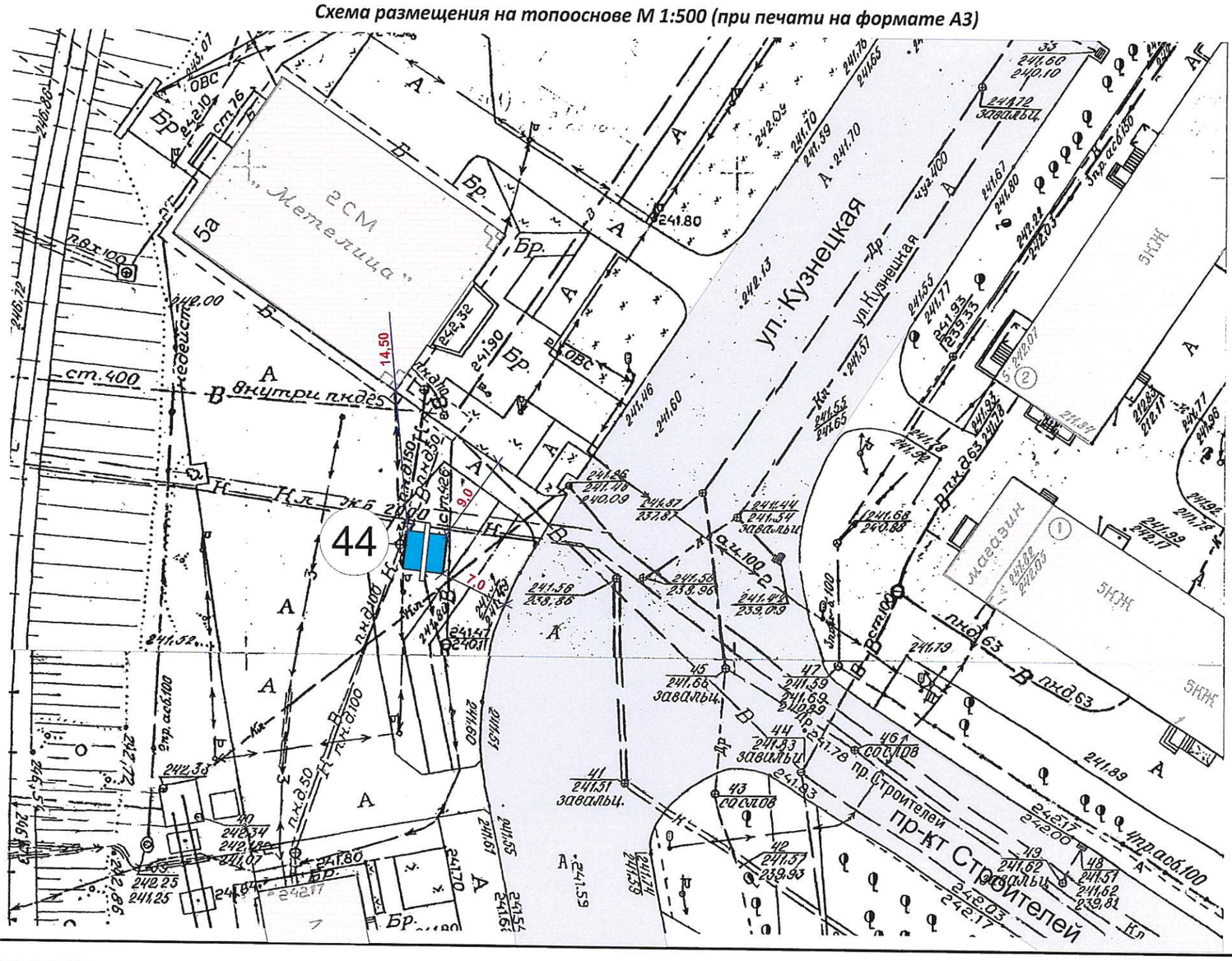
Схема размещения на топооснове М 1:500 (при печати на формате А3)