ООО "Первое Кадастровое Бюро Кузбасса"

ПРОЕКТ ПЛАНИРОВКИ ТЕРРИТОРИИ

для размещения линейного объекта «Автомобильная дорога АО «Разрез Распадский»

РАЗДЕЛ 3. МАТЕРИАЛЫ ПО ОБОСНОВАНИЮ ПРОЕКТА ПЛАНИРОВКИ ТЕРРИТОРИИ. ГРАФИЧЕСКАЯ ЧАСТЬ

ШИФР: 2-20П

Кемерово – 2020

Условные обозначения:

- границы территории, в отношении которой осуществляется подготовка проекта планировки
- границы зоны планируемого размещения линейного объекта (Автомобильная дорога)
- ПК-1 Зона производственно-коммунальных объектов I - V класса вредности
- ИТ-1 Зона полосы отвода железной дороги
- Р-4 Зона федеральных лесов

						Шифр: 2-20П		
						Проект планировки территории для размещения линейного объекта "Автомобильная дорога АО "Разрез Распадский"		
Изм.	Кол.уч.	Лист	№ док.	Подпись	Дата			
					2020	Материалы по обоснованию проекта планировки территории. Графическая часть	Стадия: ПП	Лист: 3 / Листов:
Директор		Улитина						
Проверил		Улитин				Схема расположения элементов планировочной структуры Масштаб 1:22000	ООО "Первое Кадастровое Бюро Кузбасса"	
Выполнил		Ветошкина						

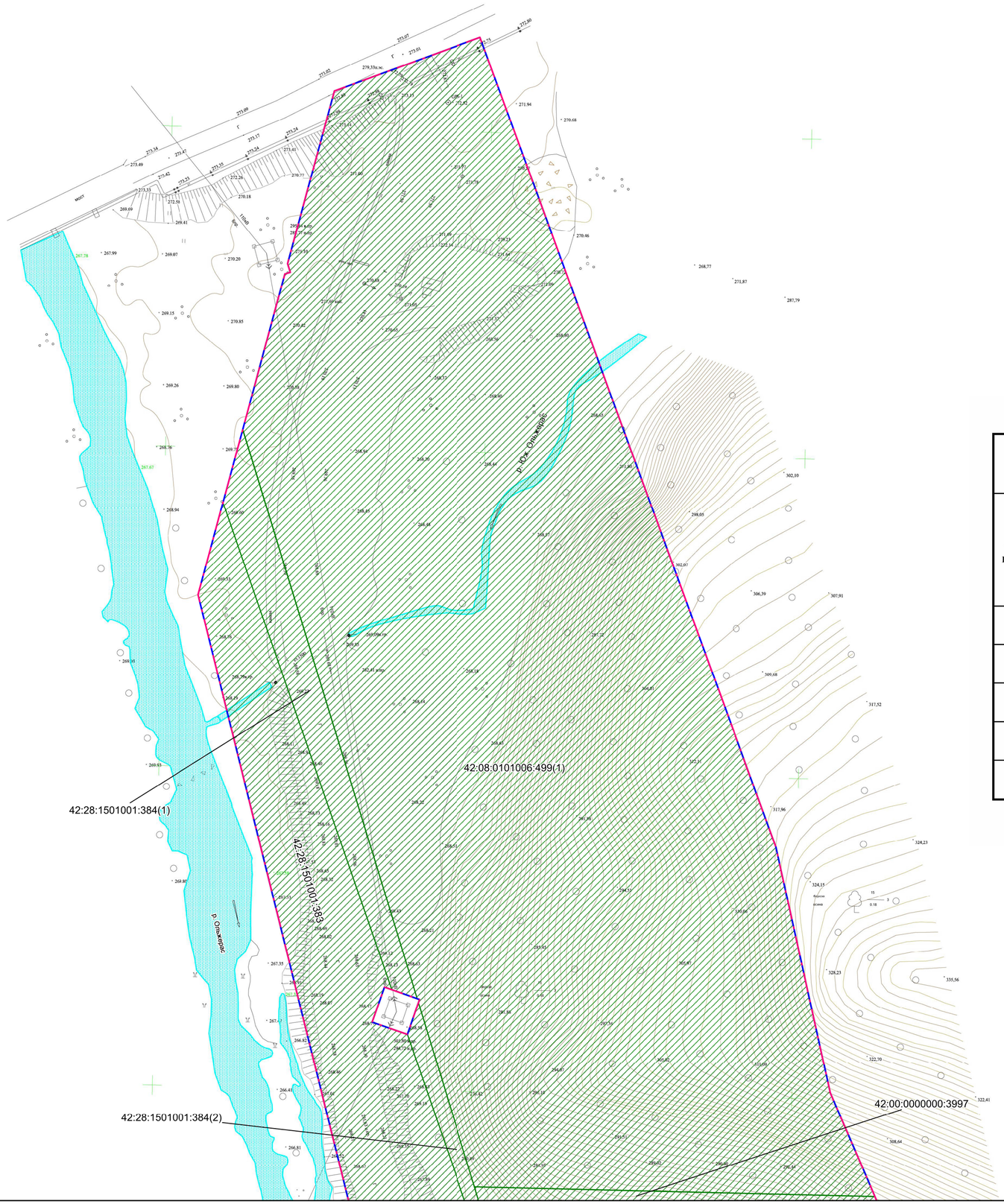

Условные обозначения:

- границы территории, в отношении которой осуществляется подготовка проекта планировки
- границы зоны планируемого размещения линейного объекта (Автомобильная дорога)
- границы существующих земельных участков, учтенных в Едином государственном реестре недвижимости, в границах территории, в отношении которой осуществляется подготовка проекта планировки
- контуры существующих объектов капитального строительства, подлежащих демонтажу

Существующие земельные участки, учтенные в ЕГРН, в границах территории, в отношении которой осуществляется подготовка проекта планировки

№ п/п	Кадастровый номер	Вид права	Правообладатель	Категория земель	Площадь, кв.м	Необходимость изятия земельных участков для государственных и муниципальных нужд
1	42:08:0101006:499	-	-	Земли промышленности…	236940	-
2	42:08:0101006:496	-	-	Земли промышленности…	2166	-
3	42:00:0000000:3997	-	-	Земли промышленности…	57192	-
4	42:28:1501001:383	-	-	Земли населённых пунктов	18013	-
5	42:28:1501001:384	-	-	Земли населённых пунктов	2108	-

						Шифр: 2-20П
						Проект планировки территории для размещения линейного объекта "Автомобильная дорога АО "Разрез Распадский"
Изм.	Кол.уч.	Лист	№ док.	Подпись	Дата	
					2020	Материалы по обоснованию проекта планировки территории. Графическая часть
Директор		Улитина				
Проверил		Улитин				Схема использования территории в период подготовки проекта планировки территории Масштаб 1:1000
Выполнил		Ветошкина				

Стадия	Лист	Листов
ПП	4.1	9

ООО "Первое Кадастровое Бюро Кузбасса"

Условные обозначения:

- границы территории, в отношении которой осуществляется подготовка проекта планировки
- границы зоны планируемого размещения линейного объекта (Автомобильная дорога)
- границы существующих земельных участков, учтенных в Едином государственном реестре недвижимости, в границах территории, в отношении которой осуществляется подготовка проекта планировки
- контуры существующих объектов капитального строительства, подлежащих демонтажу

42:29:1501001:383

42:00:0000000:3997

42:08:0101006:499(2)

42:08:0101006:496(2)

42:08:0101006:499(3)

р. Ольжерас

						Шифр: 2-20П
						Проект планировки территории для размещения линейного объекта "Автомобильная дорога АО "Разрез Распадский"
Изм.	Кол.уч.	Лист	№ док.	Подпись	Дата	
					2020	Материалы по обоснованию проекта планировки территории. Графическая часть
Директор		Улитина				Схема использования территории в период подготовки проекта планировки территории Масштаб 1:1000
Проверил		Улитин				
Выполнил		Ветошкина				

Стадия	Лист	Листов
ПП	4.2	9

ООО "Первое Кадастровое Бюро Кузбасса"

Условные обозначения:

границы территории, в отношении которой осуществляется подготовка проекта планировки

Границы зоны планируемого размещения линейного обьекта (Автомобильная дорога)

границы существующих земельных участков, учтенных в Едином государственном реестре недвижимости, в границах территории, в отношении которой осуществляется подготовка проекта планировки

контуры существующих объектов капитального строительства, подлежащих демонтажу

грунт

42:08:0101006:499(2)

42:08:0101006:496(2)

42:08:0101006:499(3)

						Шифр: 2-20П		
						Проект планировки территории для размещения линейного объекта "Автомобильная дорога АО "Разрез Распадский"		
Изм.	Кол.уч.	Лист	№ док.	Подпись	Дата			
					2020	Материалы по обоснованию проекта планировки территории. Графическая часть	Стадия	Лист	Листов
							ПП	4.3	9
Директор		Улитина				Схема использования территории в период подготовки проекта планировки территории Масштаб 1:1000	ООО "Первое Кадастровое Бюро Кузбасса"		
Проверил		Улитин							
Выполнил		Ветошкина							

Условные обозначения:

границы территории, в отношении которой осуществляется подготовка проекта планировки

границы зоны планируемого размещения линейного объекта (Автомобильная дорога)

границы существующих земельных участков, учтенных в Едином государственном реестре недвижимости, в границах территории, в отношении которой осуществляется подготовка проекта планировки

контуры существующих объектов капитального строительства, подлежащих демонтажу

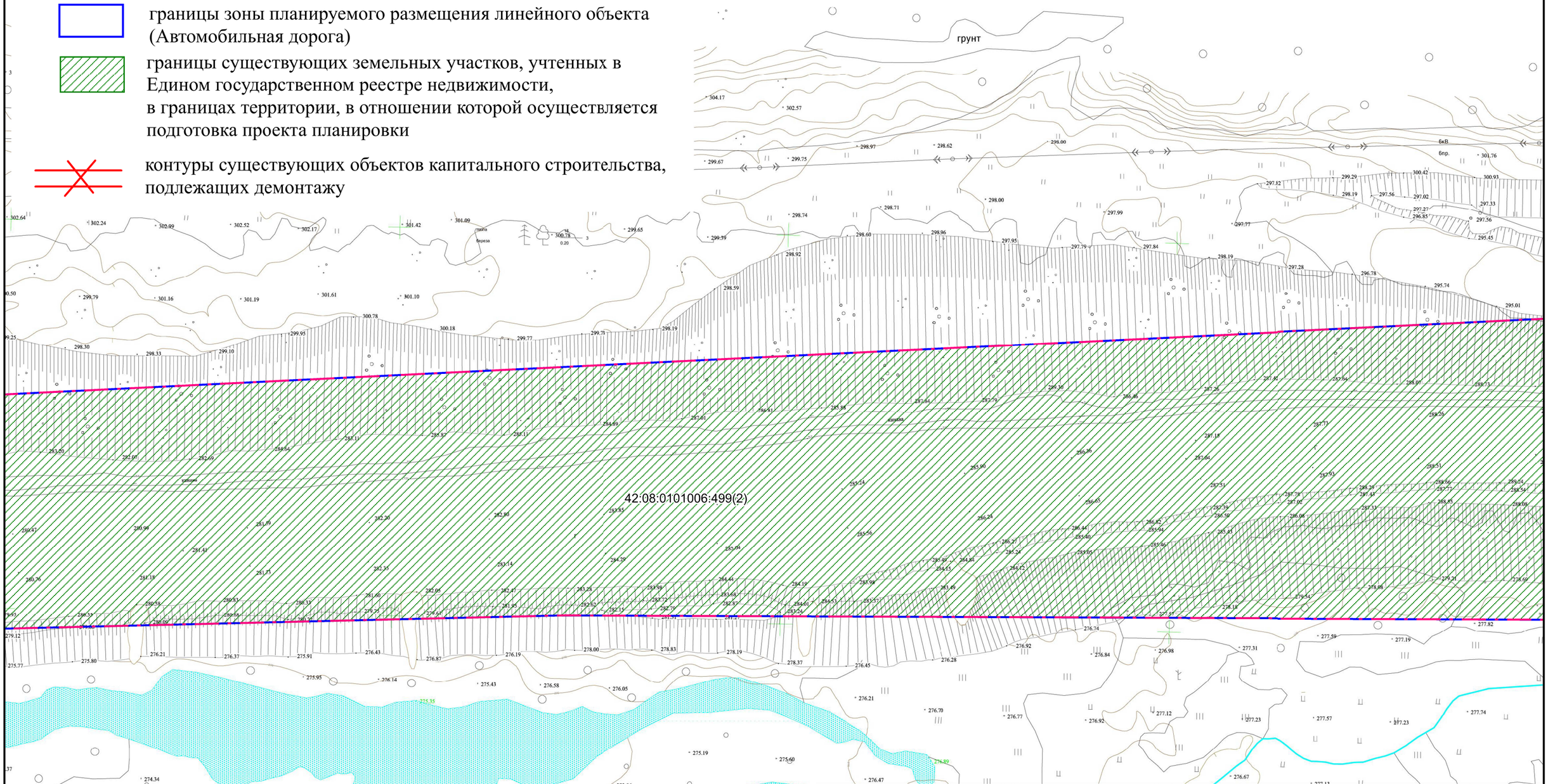

						Шифр: 2-20П
						Проект планировки территории для размещения линейного объекта "Автомобильная дорога АО "Разрез Распадский"
Изм.	Кол.уч.	Лист	№ док.	Подпись	Дата	
					2020	Материалы по обоснованию проекта планировки территории. Графическая часть
Директор		Улитина				
Проверил		Улитин				Схема использования территории в период подготовки проекта планировки территории Масштаб 1:1000
Выполнил		Ветошкина				

Стадия	Лист	Листов
ПП	4.4	9

ООО "Первое Кадастровое Бюро Кузбасса"

Условные обозначения:

- границы территории, в отношении которой осуществляется подготовка проекта планировки
- границы зоны планируемого размещения линейного объекта (Автомобильная дорога)
- границы существующих земельных участков, учтенных в Едином государственном реестре недвижимости, в границах территории, в отношении которой осуществляется подготовка проекта планировки
- контуры существующих объектов капитального строительства, подлежащих демонтажу

42:08:0101006:499(2)

						Шифр: 2-20П
						Проект планировки территории для размещения линейного объекта "Автомобильная дорога АО "Разрез Распадский"
Изм.	Кол.уч.	Лист	№ док.	Подпись	Дата	
					2020	Материалы по обоснованию проекта планировки территории. Графическая часть
Директор		Улитина				
Проверил		Улитин				Схема использования территории в период подготовки проекта планировки территории Масштаб 1:1000
Выполнил		Ветошкина				

Стадия	Лист	Листов
ПП	4.5	9

ООО "Первое Кадастровое Бюро Кузбасса"

Условные обозначения:

- границы территории, в отношении которой осуществляется подготовка проекта планировки
- границы зоны планируемого размещения линейного объекта (Автомобильная дорога)
- границы существующих земельных участков, учтенных в Едином государственном реестре недвижимости, в границах территории, в отношении которой осуществляется подготовка проекта планировки
- контуры существующих объектов капитального строительства, подлежащих демонтажу

42:08:0101006:499(2)

42:08:0101006:496(1)

42:08:0101006:499(4)

						Шифр: 2-20П
						Проект планировки территории для размещения линейного объекта "Автомобильная дорога АО "Разрез Распадский"
Изм.	Кол.уч.	Лист	№ док.	Подпись	Дата	
					2020	Материалы по обоснованию проекта планировки территории. Графическая часть
Директор		Улитина				Стадия: ПП; Лист: 4.6; Листов: 9
Проверил		Улитин				Схема использования территории в период подготовки проекта планировки территории Масштаб 1:1000
Выполнил		Ветошкина				ООО "Первое Кадастровое Бюро Кузбасса"

Условные обозначения:

границы территории, в отношении которой осуществляется подготовка проекта планировки

границы зоны планируемого размещения линейного объекта (Автомобильная дорога)

границы существующих земельных участков, учтенных в Едином государственном реестре недвижимости, в границах территории, в отношении которой осуществляется подготовка проекта планировки

контуры существующих объектов капитального строительства, подлежащих демонтажу

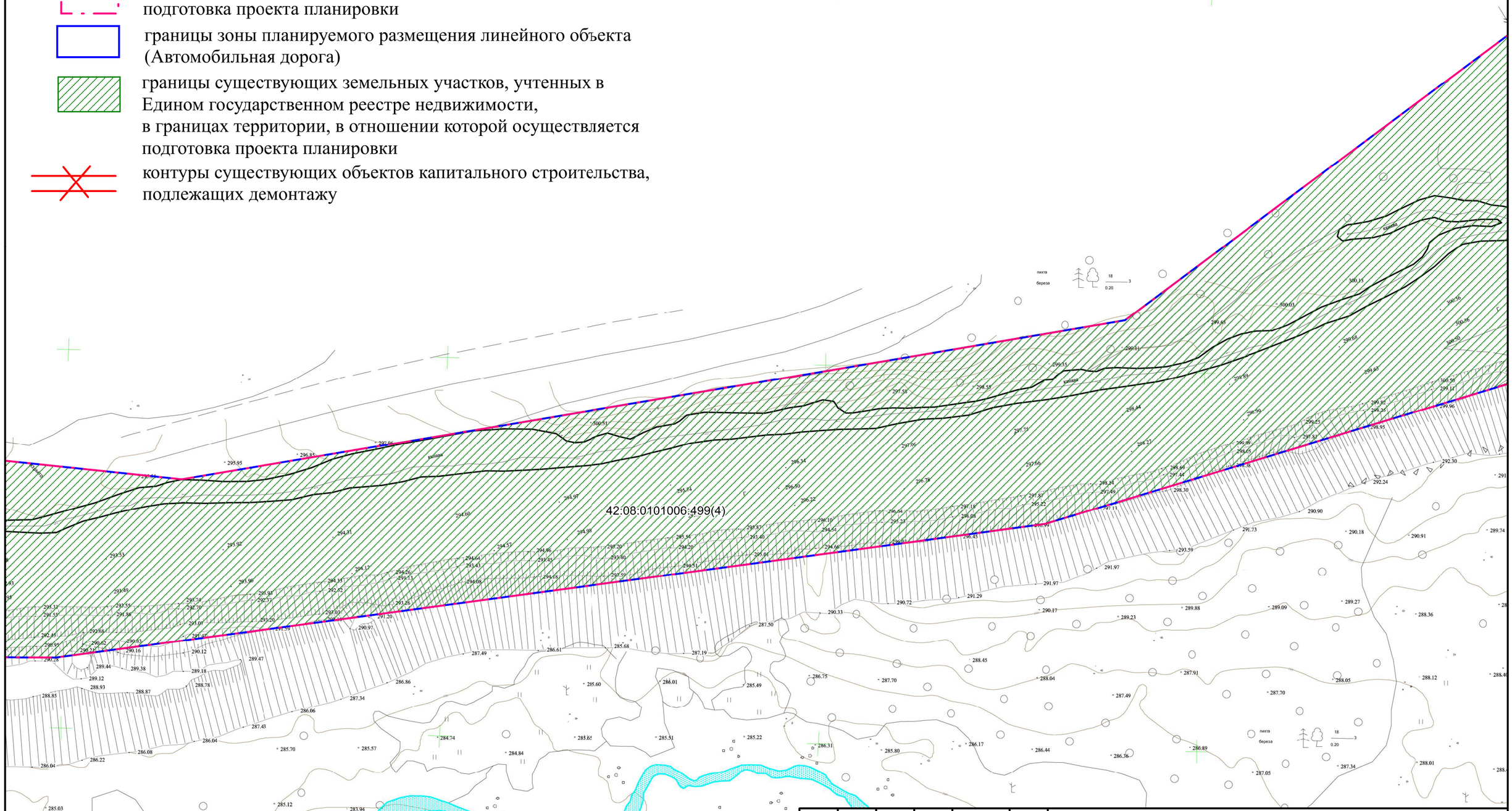

						Шифр: 2-20П		
						Проект планировки территории для размещения линейного объекта "Автомобильная дорога АО "Разрез Распадский"		
Изм.	Кол.уч.	Лист	№ док.	Подпись	Дата			
					2020	Материалы по обоснованию проекта планировки территории. Графическая часть	Стадия	Лист	Листов
							ПП	4.7	9
Директор		Улитина				Схема использования территории в период подготовки проекта планировки территории Масштаб 1:1000	ООО "Первое Кадастровое Бюро Кузбасса"		
Проверил		Улитин							
Выполнил		Ветошкина							

Условные обозначения:

границы территории, в отношении которой осуществляется подготовка проекта планировки

границы зоны планируемого размещения линейного объекта (Автомобильная дорога)

границы существующих земельных участков, учтенных в Едином государственном реестре недвижимости, в границах территории, в отношении которой осуществляется подготовка проекта планировки

контуры существующих объектов капитального строительства, подлежащих демонтажу

42:08:0101006:499(4)

						Шифр: 2-20П
						Проект планировки территории для размещения линейного объекта "Автомобильная дорога АО "Разрез Распадский"
Изм.	Кол.уч.	Лист	№ док.	Подпись	Дата	
					2020	Материалы по обоснованию проекта планировки территории. Графическая часть
Директор		Улитина				Стадия: ПП; Лист: 4.8; Листов: 9
Проверил		Улитин				Схема использования территории в период подготовки проекта планировки территории Масштаб 1:1000
Выполнил		Ветошкина				ООО "Первое Кадастровое Бюро Кузбасса"

Условные обозначения:

границы территории, в отношении которой осуществляется подготовка проекта планировки

границы зоны планируемого размещения линейного объекта (Автомобильная дорога)

границы существующих земельных участков, учтенных в Едином государственном реестре недвижимости, в границах территории, в отношении которой осуществляется подготовка проекта планировки

контуры существующих объектов капитального строительства, подлежащих демонтажу

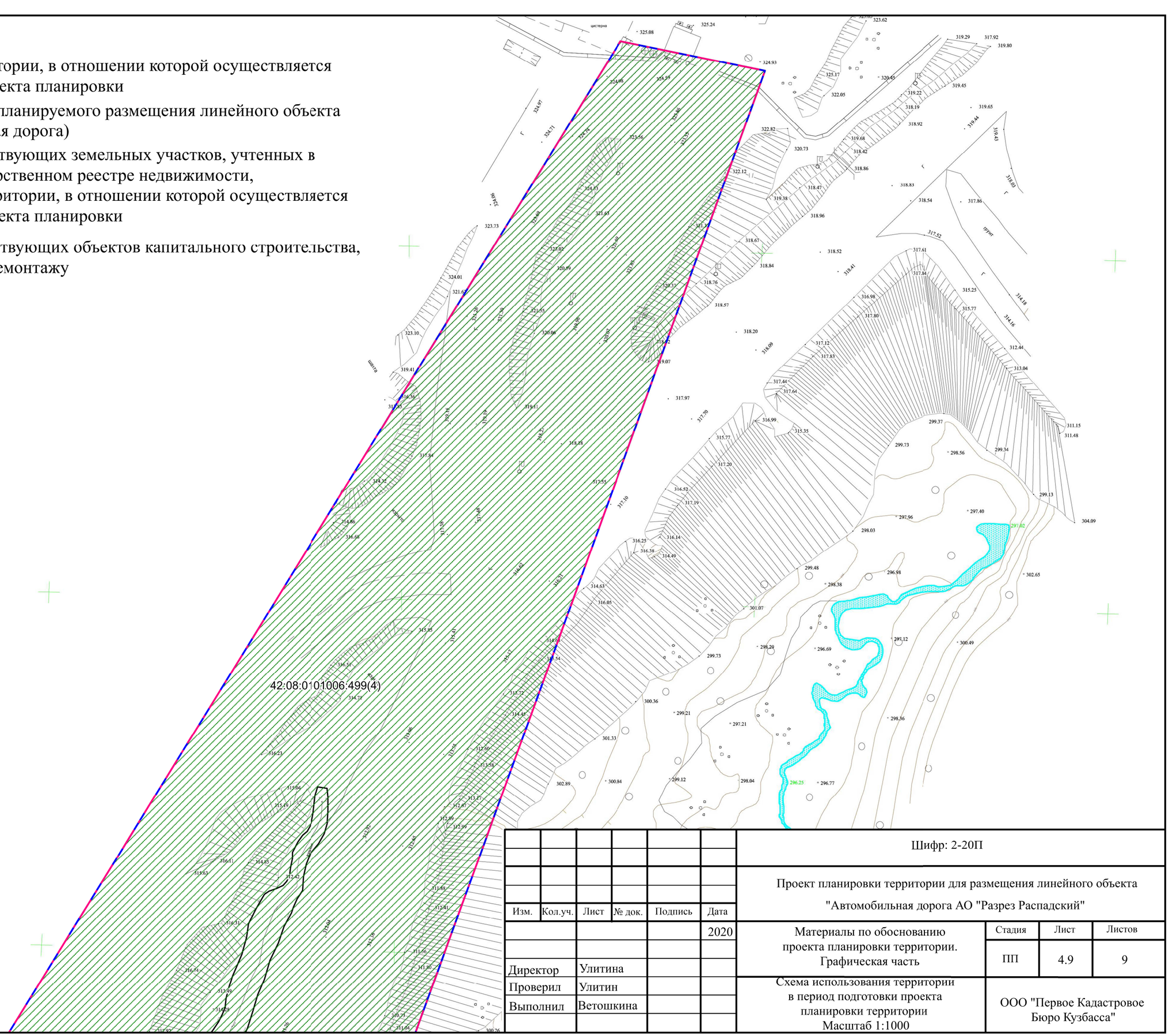

						Шифр: 2-20П
						Проект планировки территории для размещения линейного объекта "Автомобильная дорога АО "Разрез Распадский"
Изм.	Кол.уч.	Лист	№ док.	Подпись	Дата	
					2020	Материалы по обоснованию проекта планировки территории. Графическая часть
Директор		Улитина				Стадия: ПП; Лист: 4.9; Листов: 9
Проверил		Улитин				Схема использования территории в период подготовки проекта планировки территории Масштаб 1:1000
Выполнил		Ветошкина				ООО "Первое Кадастровое Бюро Кузбасса"

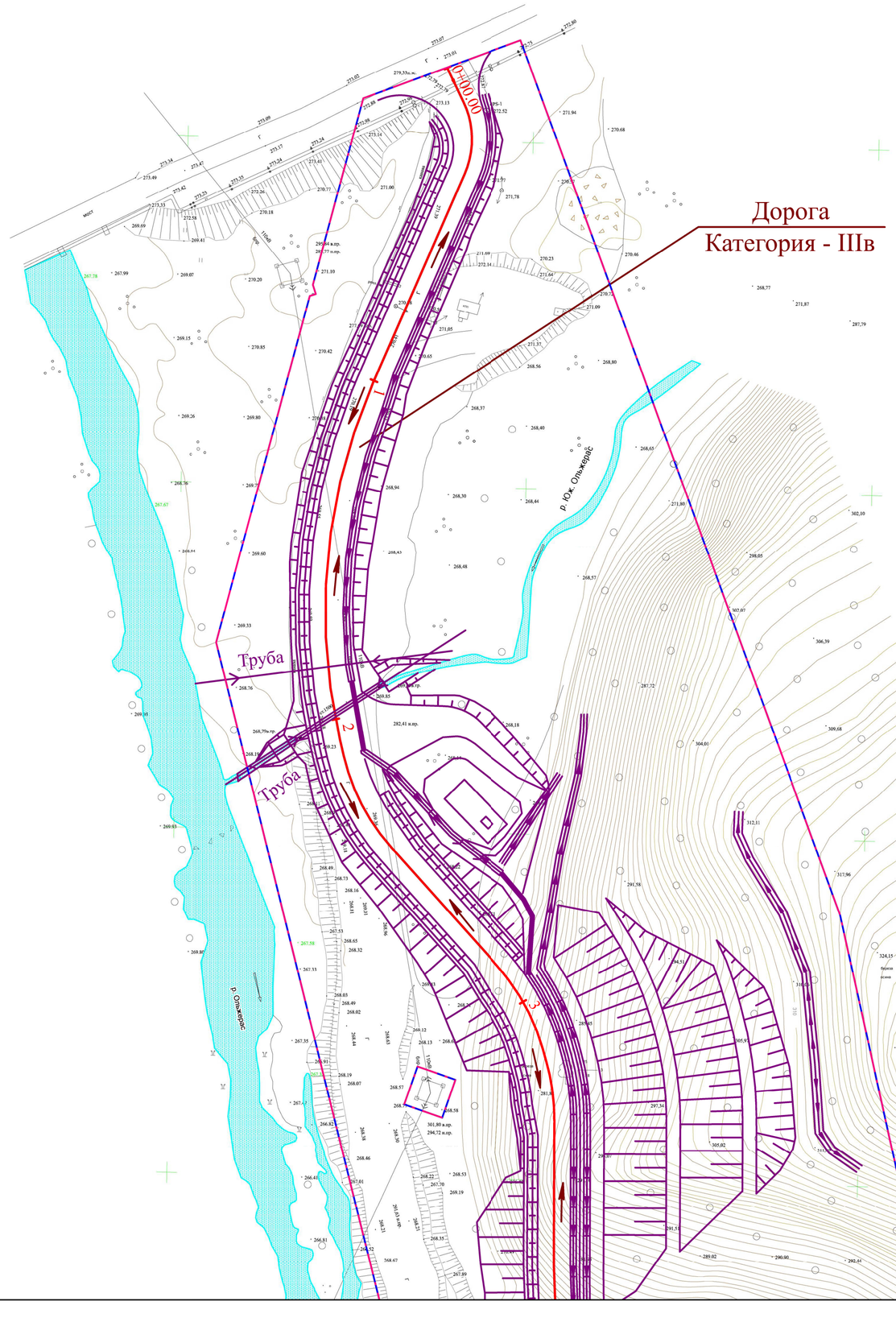

Условные обозначения:

- границы территории, в отношении которой осуществляется подготовка проекта планировки
- границы зоны планируемого размещения линейного объекта (Автомобильная дорога)
- направления движения наземного транспорта
- 9 — 1км — ось планируемого линейного объекта с нанесением пикетажа и (или) километровых отметок
- конструктивные и планировочные решения, планируемые в отношении линейного объекта

						Шифр: 2-20П	
						Проект планировки территории для размещения линейного объекта "Автомобильная дорога АО "Разрез Распадский"	
Изм.	Кол.уч.	Лист	№ док.	Подпись	Дата		
					2020	Материалы по обоснованию проекта планировки территории. Графическая часть	Стадия: ПП; Лист: 5.1; Листов: 9
Директор		Улитина					
Проверил		Улитин				Схема организации улично-дорожной сети и движения транспорта. Схема конструктивных и планировочных решений Масштаб 1:1000	ООО "Первое Кадастровое Бюро Кузбасса"
Выполнил		Ветошкина					

Условные обозначения:

границы территории, в отношении которой осуществляется подготовка проекта планировки

границы зоны планируемого размещения линейного объекта (Автомобильная дорога)

направления движения наземного транспорта

ось планируемого линейного объекта с нанесением пикетажа и (или) километровых отметок

конструктивные и планировочные решения, планируемые в отношении линейного объекта

Дорога
Категория - IIIв

Труба

подземная галерея

р. Ольжерас

						Шифр: 2-20П
						Проект планировки территории для размещения линейного объекта "Автомобильная дорога АО "Разрез Распадский"
Изм.	Кол.уч.	Лист	№ док.	Подпись	Дата	
					2020	Материалы по обоснованию проекта планировки территории. Графическая часть
Директор		Улитина				
Проверил		Улитин				
Выполнил		Ветошкина				
						Схема организации улично-дорожной сети и движения транспорта. Схема конструктивных и планировочных решений Масштаб 1:1000

Стадия	Лист	Листов
ПП	5.2	9

ООО "Первое Кадастровое Бюро Кузбасса"

Условные обозначения:

границы территории, в отношении которой осуществляется подготовка проекта планировки

границы зоны планируемого размещения линейного объекта (Автомобильная дорога)

направления движения наземного транспорта

9 1км

ось планируемого линейного объекта с нанесением пикетажа и (или) километровых отметок

конструктивные и планировочные решения, планируемые в отношении линейного объекта

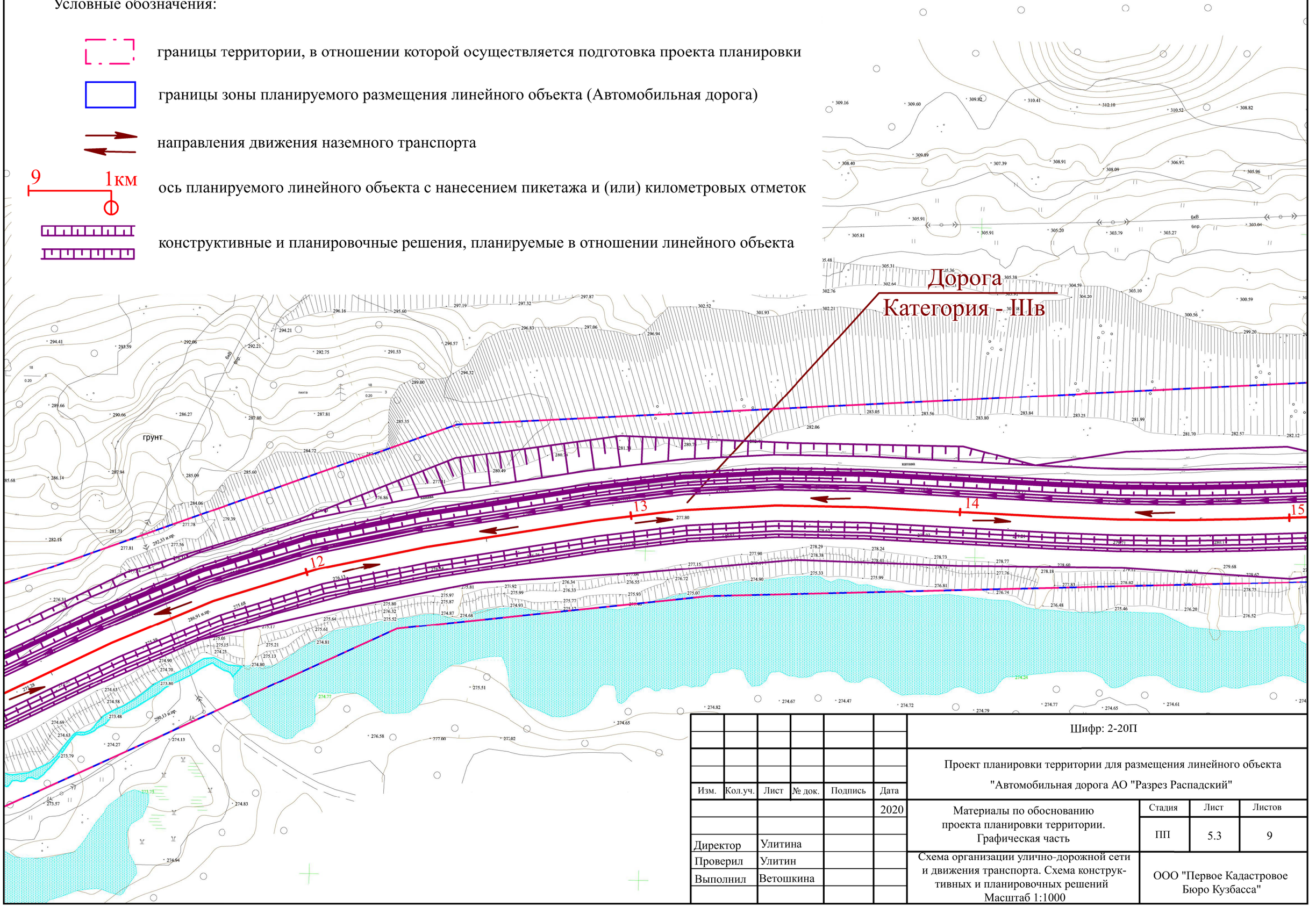

						Шифр: 2-20П
						Проект планировки территории для размещения линейного объекта "Автомобильная дорога АО "Разрез Распадский"
Изм.	Кол.уч.	Лист	№ док.	Подпись	Дата	
					2020	Материалы по обоснованию проекта планировки территории. Графическая часть
Директор		Улитина				Схема организации улично-дорожной сети и движения транспорта. Схема конструктивных и планировочных решений Масштаб 1:1000
Проверил		Улитин				
Выполнил		Ветошкина				

Стадия	Лист	Листов
ПП	5.3	9

ООО "Первое Кадастровое Бюро Кузбасса"

Условные обозначения:

границы территории, в отношении которой осуществляется подготовка проекта планировки

границы зоны планируемого размещения линейного объекта (Автомобильная дорога)

направления движения наземного транспорта

9 1км — ось планируемого линейного объекта с нанесением пикетажа и (или) километровых отметок

конструктивные и планировочные решения, планируемые в отношении линейного объекта

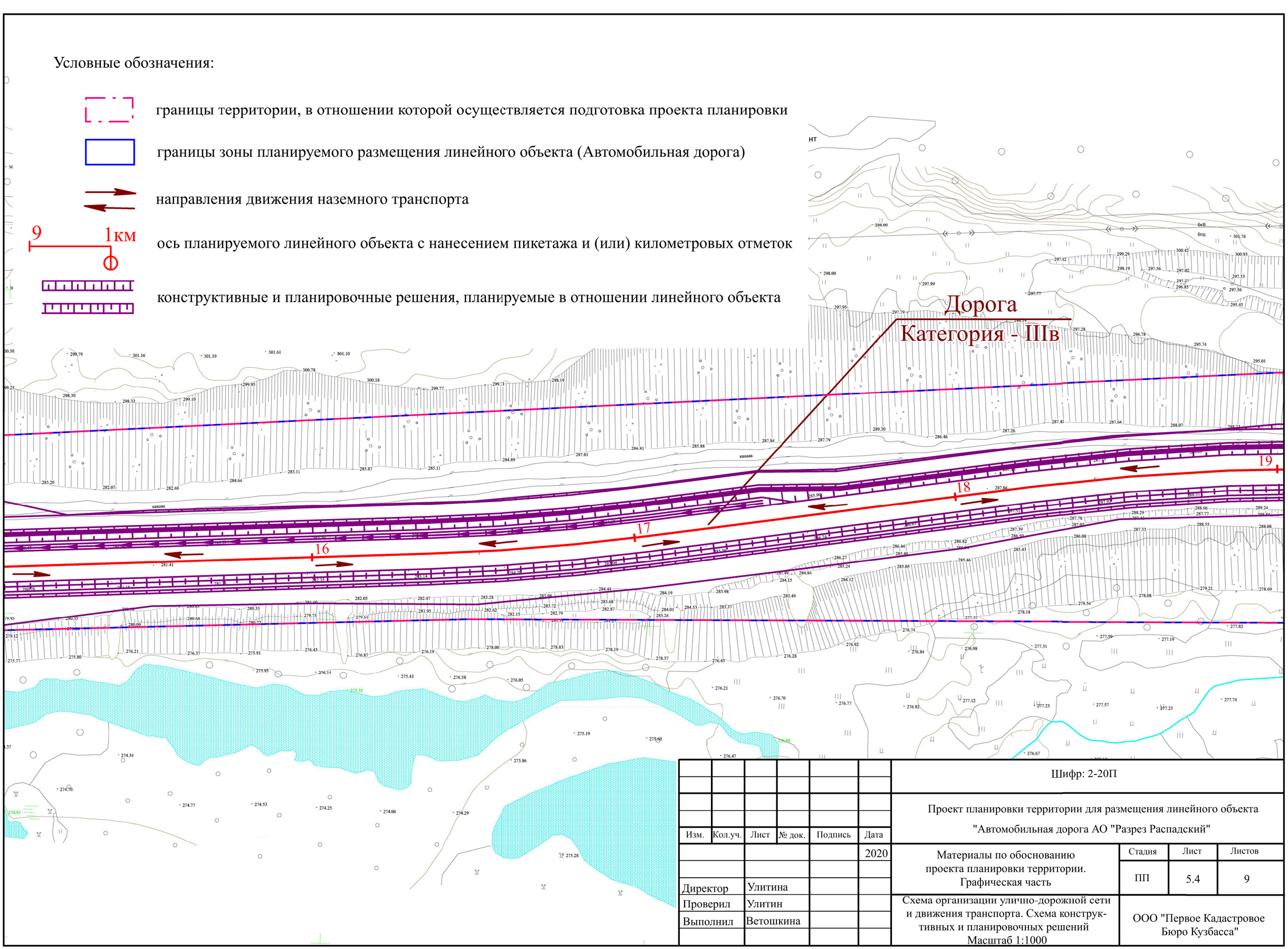

						Шифр: 2-20П
						Проект планировки территории для размещения линейного объекта "Автомобильная дорога АО "Разрез Распадский"
Изм.	Кол.уч.	Лист	№ док.	Подпись	Дата	
					2020	Материалы по обоснованию проекта планировки территории. Графическая часть
Директор		Улитина				Схема организации улично-дорожной сети и движения транспорта. Схема конструктивных и планировочных решений Масштаб 1:1000
Проверил		Улитин				
Выполнил		Ветошкина				

Стадия	Лист	Листов
ПП	5.4	9

ООО "Первое Кадастровое Бюро Кузбасса"

Условные обозначения:

границы территории, в отношении которой осуществляется подготовка проекта планировки

границы зоны планируемого размещения линейного объекта (Автомобильная дорога)

направления движения наземного транспорта

9 1км — ось планируемого линейного объекта с нанесением пикетажа и (или) километровых отметок

конструктивные и планировочные решения, планируемые в отношении линейного объекта

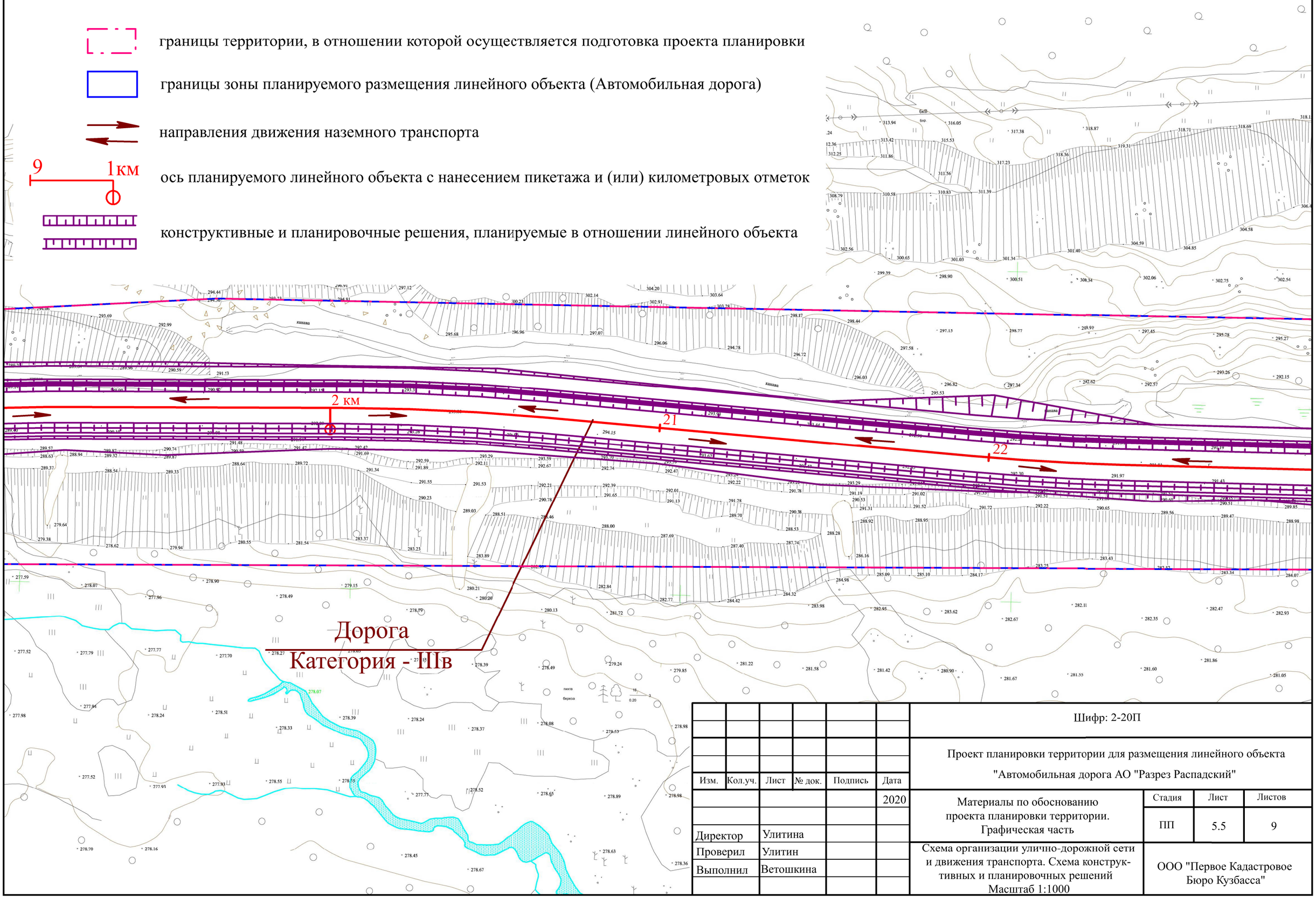

						Шифр: 2-20П
						Проект планировки территории для размещения линейного объекта "Автомобильная дорога АО "Разрез Распадский"
Изм.	Кол.уч.	Лист	№ док.	Подпись	Дата	
					2020	Материалы по обоснованию проекта планировки территории. Графическая часть
Директор		Улитина				Схема организации улично-дорожной сети и движения транспорта. Схема конструктивных и планировочных решений Масштаб 1:1000
Проверил		Улитин				
Выполнил		Ветошкина				

Стадия	Лист	Листов
ПП	5.5	9

ООО "Первое Кадастровое Бюро Кузбасса"

Условные обозначения:

границы территории, в отношении которой осуществляется подготовка проекта планировки

границы зоны планируемого размещения линейного объекта (Автомобильная дорога)

направления движения наземного транспорта

9 1км

ось планируемого линейного объекта с нанесением пикетажа и (или) километровых отметок

конструктивные и планировочные решения, планируемые в отношении линейного объекта

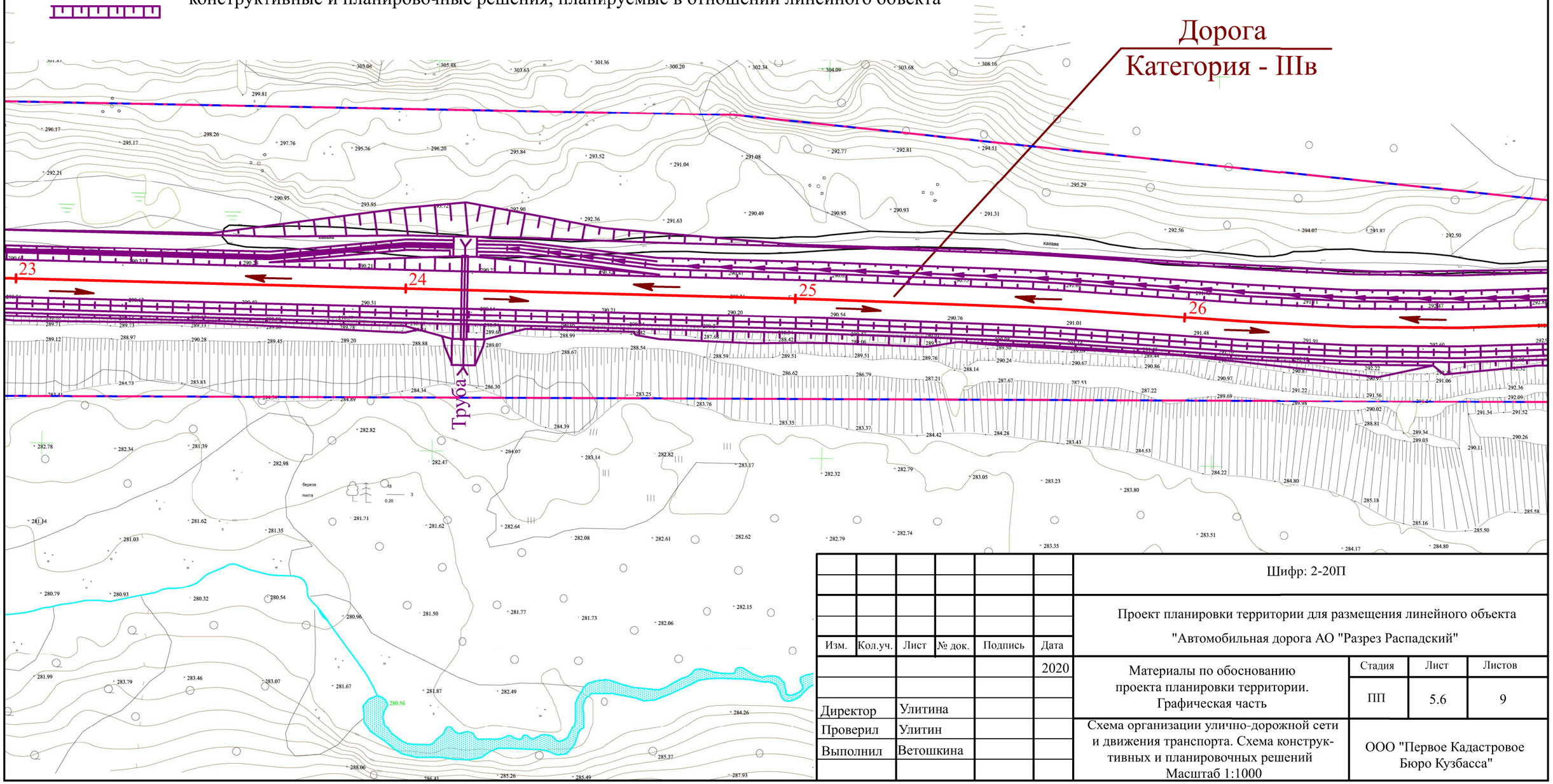

						Шифр: 2-20П
						Проект планировки территории для размещения линейного объекта "Автомобильная дорога АО "Разрез Распадский"
Изм.	Кол.уч.	Лист	№ док.	Подпись	Дата	
					2020	Материалы по обоснованию проекта планировки территории. Графическая часть
Директор		Улитина				
Проверил		Улитин				Схема организации улично-дорожной сети и движения транспорта. Схема конструктивных и планировочных решений Масштаб 1:1000
Выполнил		Ветошкина				

Стадия	Лист	Листов
ПП	5.6	9

ООО "Первое Кадастровое Бюро Кузбасса"

Условные обозначения:

границы территории, в отношении которой осуществляется подготовка проекта планировки

границы зоны планируемого размещения линейного объекта (Автомобильная дорога)

направления движения наземного транспорта

9 1км

ось планируемого линейного объекта с нанесением пикетажа и (или) километровых отметок

конструктивные и планировочные решения, планируемые в отношении линейного объекта

Дорога
Категория - IIIв

						Шифр: 2-20П
						Проект планировки территории для размещения линейного объекта "Автомобильная дорога АО "Разрез Распадский"
Изм.	Кол.уч.	Лист	№ док.	Подпись	Дата	
					2020	Материалы по обоснованию проекта планировки территории. Графическая часть
Директор		Улитина				
Проверил		Улитин				Схема организации улично-дорожной сети и движения транспорта. Схема конструктивных и планировочных решений Масштаб 1:1000
Выполнил		Ветошкина				

Стадия	Лист	Листов
ПП	5.7	9

ООО "Первое Кадастровое Бюро Кузбасса"

Условные обозначения:

границы территории, в отношении которой осуществляется подготовка проекта планировки

границы зоны планируемого размещения линейного объекта (Автомобильная дорога)

направления движения наземного транспорта

9 1км

ось планируемого линейного объекта с нанесением пикетажа и (или) километровых отметок

конструктивные и планировочные решения, планируемые в отношении линейного объекта

Дорога
Категория - IIIв

						Шифр: 2-20П		
						Проект планировки территории для размещения линейного объекта "Автомобильная дорога АО "Разрез Распадский"		
Изм.	Кол.уч.	Лист	№ док.	Подпись	Дата			
					2020	Материалы по обоснованию проекта планировки территории. Графическая часть	Стадия: ПП	Лист: 5.8 / Листов: 9
Директор		Улитина				Схема организации улично-дорожной сети и движения транспорта. Схема конструктивных и планировочных решений Масштаб 1:1000	ООО "Первое Кадастровое Бюро Кузбасса"	
Проверил		Улитин						
Выполнил		Ветошкина						

Условные обозначения:

границы территории, в отношении которой осуществляется подготовка проекта планировки

границы зоны планируемого размещения линейного объекта (Автомобильная дорога)

направления движения наземного транспорта

9 1км

ось планируемого линейного объекта с нанесением пикетажа и (или) километровых отметок

конструктивные и планировочные решения, планируемые в отношении линейного объекта

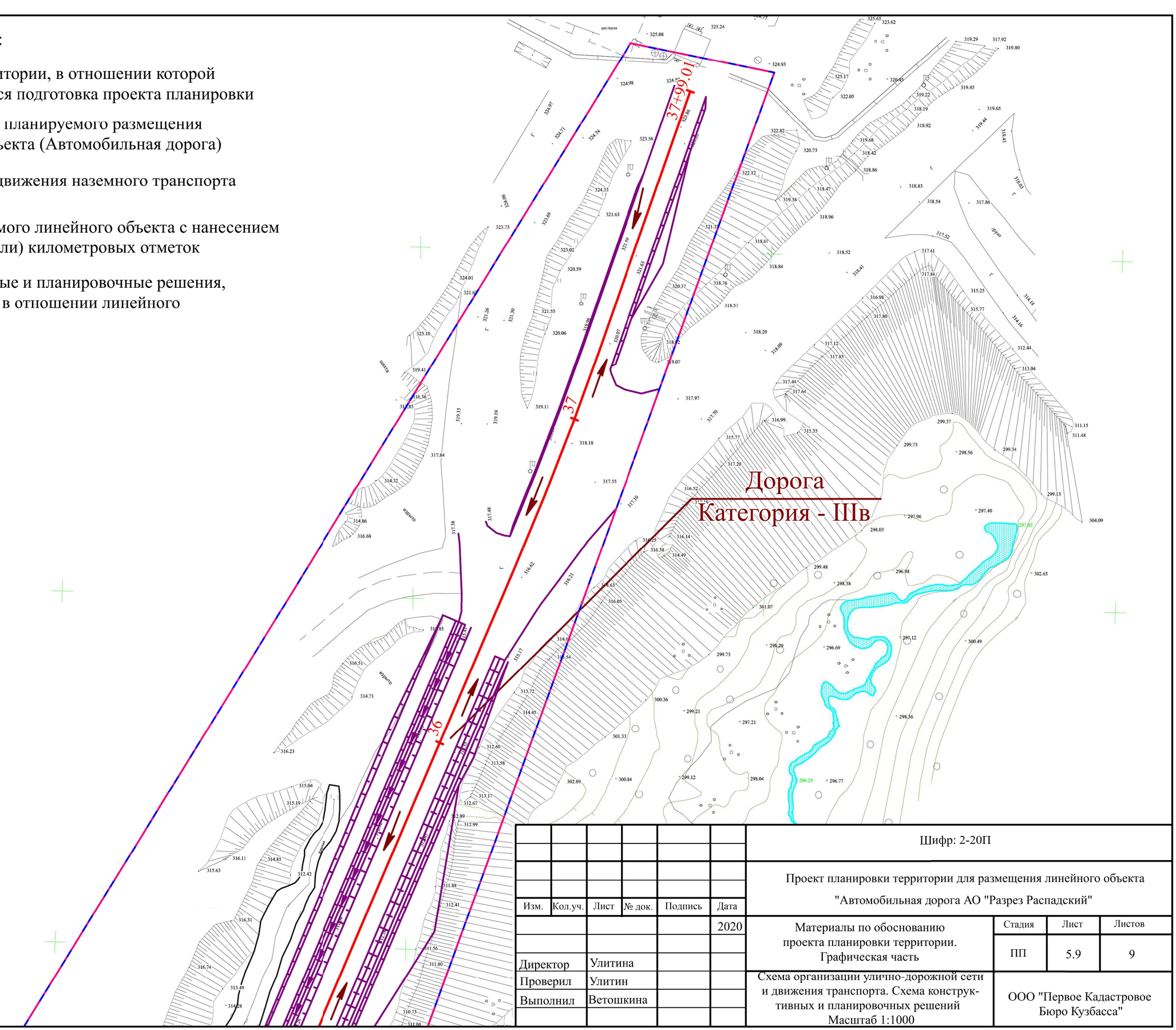

						Шифр: 2-20П
						Проект планировки территории для размещения линейного объекта "Автомобильная дорога АО "Разрез Распадский"
Изм.	Кол.уч.	Лист	№ док.	Подпись	Дата	
					2020	Материалы по обоснованию проекта планировки территории. Графическая часть
Директор		Улитина				Схема организации улично-дорожной сети и движения транспорта. Схема конструктивных и планировочных решений Масштаб 1:1000
Проверил		Улитин				
Выполнил		Ветошкина				

Стадия	Лист	Листов
ПП	5.9	9

ООО "Первое Кадастровое Бюро Кузбасса"

Условные обозначения:

границы территории, в отношении которой осуществляется подготовка проекта планировки

границы зоны планируемого размещения линейного объекта (Автомобильная дорога)

Границы зон с особыми условиями использования территорий

границы охранных зон существующих инженерных сетей и сооружений - ЛЭП

границы Прибрежной защитной полосы р.Ольжерас в границах Междуреченского городского округа - 42.00.2.582

границы Водоохранной зоны р.Ольжерас в границах Междуреченского городского округа - 42.00.2.581

границы Санитарно-защитной зоны ООО "Монтажник Распадской" Промплощадка цеха №2 - 42.00.2.608

границы охранной зоны существующих инженерных сетей и сооружений - воздушной линии электропередач Подстанция ЛЭП - 110 п/ст. "Междуреченская" - "п/ст. Распадская - № 1, № 2, № 3" - 42.00.2.265)

Санитарно-защитная зона объектов ПАО «Распадская» - 42.08.2.155)

Санитарно-защитная зона объектов ПАО «Распадская» - 42.08.2.157)

р. Юж. Ольжерас

р. Ольжерас

Изм.	Кол.уч.	Лист	№ док.	Подпись	Дата
					2020
Директор	Улитина				
Проверил	Улитин				
Выполнил	Ветошкина				

Шифр: 2-20П

Проект планировки территории для размещения линейного объекта "Автомобильная дорога АО "Разрез Распадский"

Материалы по обоснованию проекта планировки территории. Графическая часть

Стадия	Лист	Листов
ПП	6.1	9

Схема границ зон с особыми условиями использования территорий
Масштаб 1:1000

ООО "Первое Кадастровое Бюро Кузбасса"

Условные обозначения:

границы территории, в отношении которой осуществляется подготовка проекта планировки

границы зоны планируемого размещения линейного объекта (Автомобильная дорога)

Границы зон с особыми условиями использования территорий:

границы охранных зон существующих инженерных сетей и сооружений - ЛЭП

границы Прибрежной защитной полосы р.Ольжерас в границах Междуреченского городского округа - 42.00.2.582

границы Водоохранной зоны р.Ольжерас в границах Междуреченского городского округа - 42.00.2.581

границы Санитарно-защитной зоны ООО "Монтажник Распадской" Промплощадка цеха №2 - 42.00.2.608

границы охранной зоны существующих инженерных сетей и сооружений - воздушной линии электропередач Подстанция ЛЭП - 110 п/ст. "Междуреченская" - "п/ст. Распадская - № 1, № 2, № 3" - 42.00.2.265)

Санитарно-защитная зона объектов ПАО «Распадская» - 42.08.2.155)

Санитарно-защитная зона объектов ПАО «Распадская» - 42.08.2.157)

						Шифр: 2-20П	
						Проект планировки территории для размещения линейного объекта "Автомобильная дорога АО "Разрез Распадский"	
Изм.	Кол.уч.	Лист	№ док.	Подпись	Дата		
					2020	Материалы по обоснованию проекта планировки территории. Графическая часть	Стадия: ПП; Лист: 6.2; Листов: 9
Директор	Улитина						
Проверил	Улитин					Схема границ зон с особыми условиями использования территорий Масштаб 1:1000	ООО "Первое Кадастровое Бюро Кузбасса"
Выполнил	Ветошкина						

Условные обозначения:

границы территории, в отношении которой осуществляется подготовка проекта планировки

границы зоны планируемого размещения линейного объекта (Автомобильная дорога)

Границы зон с особыми условиями использования территорий:

границы охранных зон существующих инженерных сетей и сооружений - ЛЭП

границы Прибрежной защитной полосы р.Ольжерас в границах Междуреченского городского округа - 42.00.2.582

границы Водоохранной зоны р.Ольжерас в границах Междуреченского городского округа - 42.00.2.581

границы Санитарно-защитной зоны ООО "Монтажник Распадской" Промплощадка цеха №2 - 42.00.2.608

границы охранной зоны существующих инженерных сетей и сооружений - воздушной линии электропередач Подстанция ЛЭП - 110 п/ст. "Междуреченская" - "п/ст. Распадская - № 1, № 2, № 3" - 42.00.2.265)

Санитарно-защитная зона объектов ПАО «Распадская» - 42.08.2.155)

Санитарно-защитная зона объектов ПАО «Распадская» - 42.08.2.157)



						Шифр: 2-20П
						Проект планировки территории для размещения линейного объекта "Автомобильная дорога АО "Разрез Распадский"
Изм.	Кол.уч.	Лист	№ док.	Подпись	Дата	
					2020	Материалы по обоснованию проекта планировки территории. Графическая часть
Директор		Улитина				Схема границ зон с особыми условиями использования территорий Масштаб 1:1000
Проверил		Улитин				
Выполнил		Ветошкина				

Стадия	Лист	Листов
ПП	6.3	9

ООО "Первое Кадастровое Бюро Кузбасса"

Условные обозначения:

границы территории, в отношении которой осуществляется подготовка проекта планировки

границы зоны планируемого размещения линейного объекта (Автомобильная дорога)

Границы зон с особыми условиями использования территорий:

границы охранных зон существующих инженерных сетей и сооружений - ЛЭП

границы Прибрежной защитной полосы р.Ольжерас в границах Междуреченского городского округа - 42.00.2.582

границы Водоохранной зоны р.Ольжерас в границах Междуреченского городского округа - 42.00.2.581

границы Санитарно-защитной зоны ООО "Монтажник Распадской" Промплощадка цеха №2 - 42.00.2.608

границы охранной зоны существующих инженерных сетей и сооружений - воздушной линии электропередач Подстанция ЛЭП - 110 п/ст. "Междуреченская" - "п/ст. Распадская - № 1, № 2, № 3" - 42.00.2.265)

Санитарно-защитная зона объектов ПАО «Распадская» - 42.08.2.155)

Санитарно-защитная зона объектов ПАО «Распадская» - 42.08.2.157)

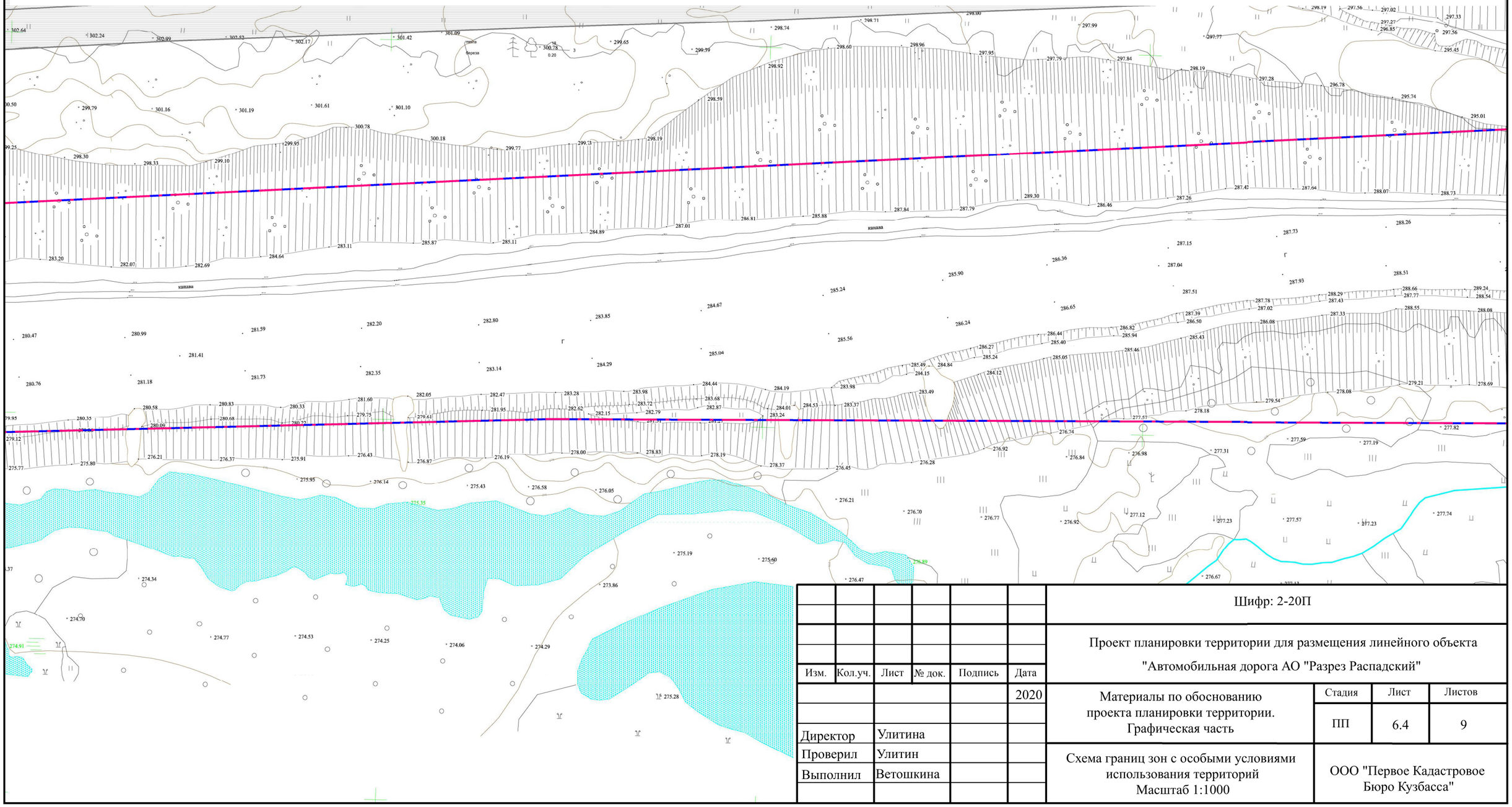

						Шифр: 2-20П
						Проект планировки территории для размещения линейного объекта "Автомобильная дорога АО "Разрез Распадский"
Изм.	Кол.уч.	Лист	№ док.	Подпись	Дата	
					2020	Материалы по обоснованию проекта планировки территории. Графическая часть
Директор		Улитина				Стадия: ПП; Лист: 6.4; Листов: 9
Проверил		Улитин				Схема границ зон с особыми условиями использования территорий Масштаб 1:1000
Выполнил		Ветошкина				ООО "Первое Кадастровое Бюро Кузбасса"

Условные обозначения:

границы территории, в отношении которой осуществляется подготовка проекта планировки

границы зоны планируемого размещения линейного объекта (Автомобильная дорога)

Границы зон с особыми условиями использования территорий:

границы охранных зон существующих инженерных сетей и сооружений - ЛЭП

границы Прибрежной защитной полосы р.Ольжерас в границах Междуреченского городского округа - 42.00.2.582

границы Водоохранной зоны р.Ольжерас в границах Междуреченского городского округа - 42.00.2.581

границы Санитарно-защитной зоны ООО "Монтажник Распадской" Промплощадка цеха №2 - 42.00.2.608

границы охранной зоны существующих инженерных сетей и сооружений - воздушной линии электропередач Подстанция ЛЭП - 110 п/ст. "Междуреченская" - "п/ст. Распадская - № 1, № 2, № 3" - 42.00.2.265)

Санитарно-защитная зона объектов ПАО «Распадская» - 42.08.2.155)

Санитарно-защитная зона объектов ПАО «Распадская» - 42.08.2.157)

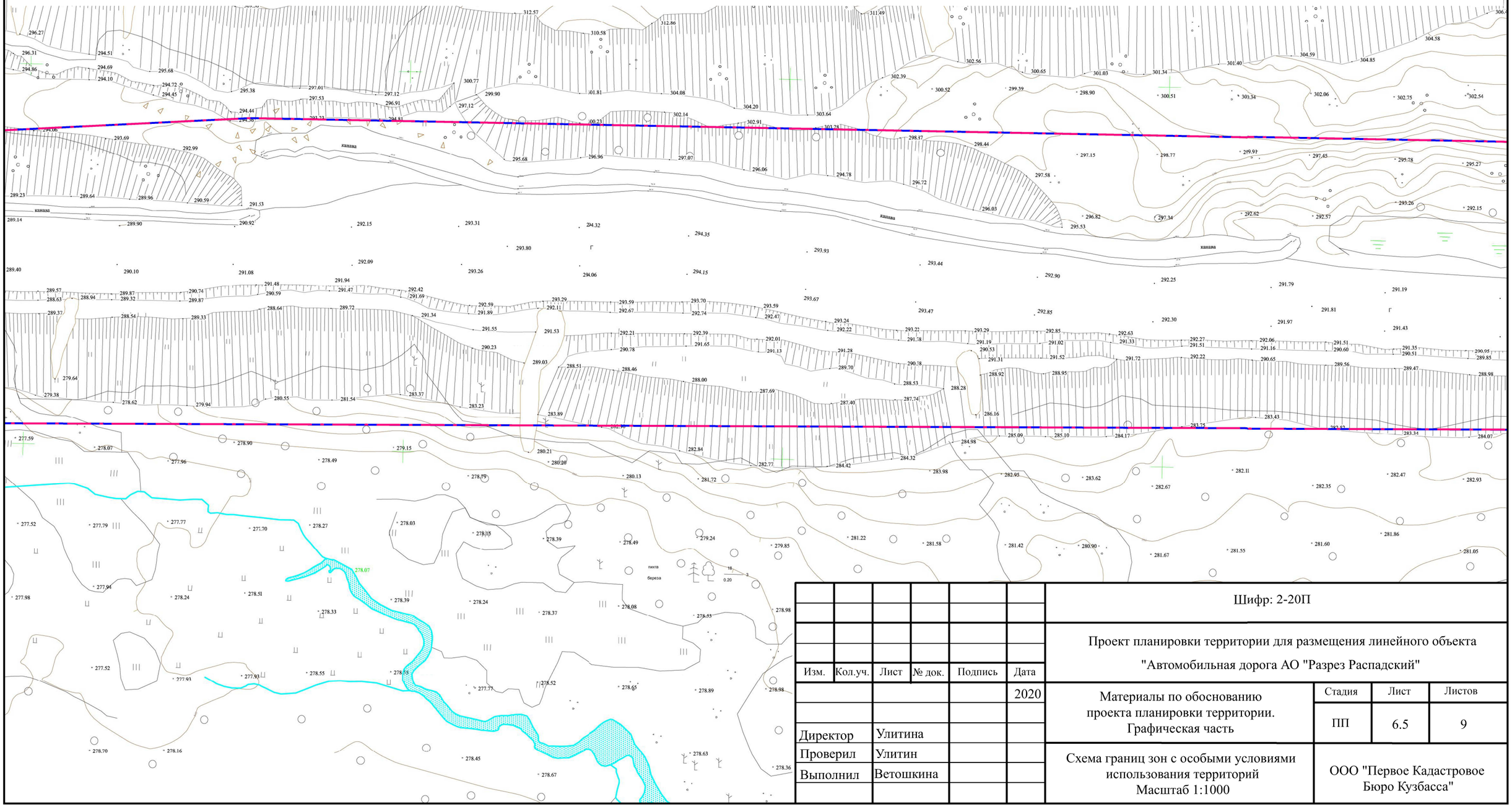

						Шифр: 2-20П
						Проект планировки территории для размещения линейного объекта "Автомобильная дорога АО "Разрез Распадский"
Изм.	Кол.уч.	Лист	№ док.	Подпись	Дата	
					2020	Материалы по обоснованию проекта планировки территории. Графическая часть
Директор		Улитина				Стадия: ПП; Лист: 6.5; Листов: 9
Проверил		Улитин				Схема границ зон с особыми условиями использования территорий Масштаб 1:1000
Выполнил		Ветошкина				ООО "Первое Кадастровое Бюро Кузбасса"

Условные обозначения:

границы территории, в отношении которой осуществляется подготовка проекта планировки

границы зоны планируемого размещения линейного объекта (Автомобильная дорога)

Границы зон с особыми условиями использования территорий:

границы охранных зон существующих инженерных сетей и сооружений - ЛЭП

границы Прибрежной защитной полосы р.Ольжерас в границах Междуреченского городского округа - 42.00.2.582

границы Водоохранной зоны р.Ольжерас в границах Междуреченского городского округа - 42.00.2.581

границы Санитарно-защитной зоны ООО "Монтажник Распадской" Промплощадка цеха №2 - 42.00.2.608

границы охранной зоны существующих инженерных сетей и сооружений - воздушной линии электропередач Подстанция ЛЭП - 110 п/ст. "Междуреченская" - "п/ст. Распадская - № 1, № 2, № 3" - 42.00.2.265)

Санитарно-защитная зона объектов ПАО «Распадская» - 42.08.2.155)

Санитарно-защитная зона объектов ПАО «Распадская» - 42.08.2.157)

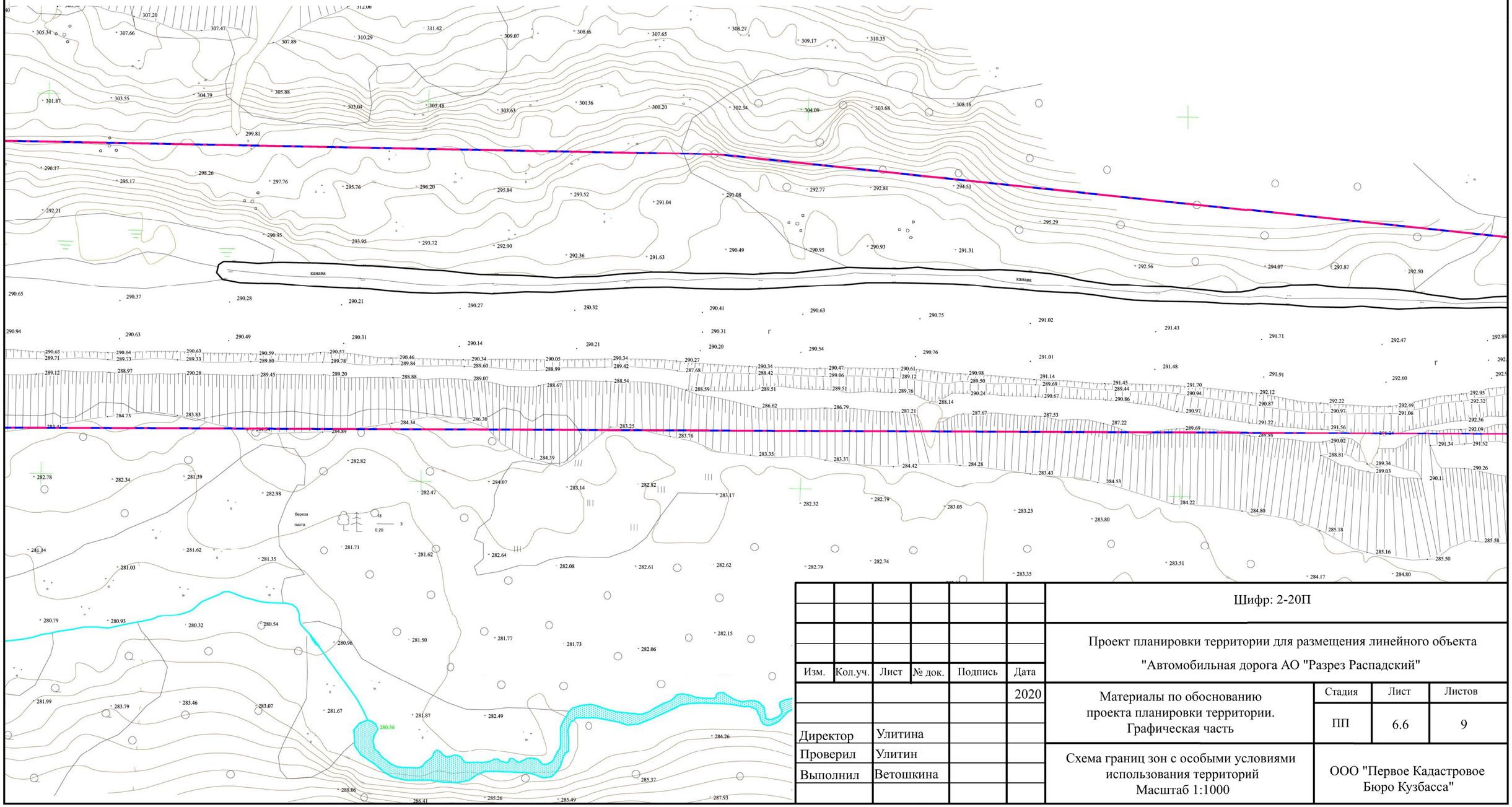

						Шифр: 2-20П		
						Проект планировки территории для размещения линейного объекта "Автомобильная дорога АО "Разрез Распадский"		
Изм.	Кол.уч.	Лист	№ док.	Подпись	Дата			
					2020	Материалы по обоснованию проекта планировки территории. Графическая часть	Стадия: ПП	Лист: 6.6 / Листов: 9
Директор		Улитина						
Проверил		Улитин				Схема границ зон с особыми условиями использования территорий Масштаб 1:1000	ООО "Первое Кадастровое Бюро Кузбасса"	
Выполнил		Ветошкина						

Условные обозначения:

границы территории, в отношении которой осуществляется подготовка проекта планировки

границы зоны планируемого размещения линейного объекта (Автомобильная дорога)

Границы зон с особыми условиями использования территорий:

границы охранных зон существующих инженерных сетей и сооружений - ЛЭП

границы Прибрежной защитной полосы р.Ольжерас в границах Междуреченского городского округа - 42.00.2.582



Условные обозначения:

границы Водоохранной зоны р.Ольжерас в границах Междуреченского городского округа - 42.00.2.581

границы Санитарно-защитной зоны ООО "Монтажник Распадской" Промплощадка цеха №2 - 42.00.2.608

границы охранной зоны существующих инженерных сетей и сооружений - воздушной линии электропередач Подстанция ЛЭП - 110 п/ст. "Междуреченская" - "п/ст. Распадская - № 1, № 2, № 3" - 42.00.2.265)

Санитарно-защитная зона объектов ПАО «Распадская» - 42.08.2.155)

Санитарно-защитная зона объектов ПАО «Распадская» - 42.08.2.157)

						Шифр: 2-20П		
						Проект планировки территории для размещения линейного объекта "Автомобильная дорога АО "Разрез Распадский"		
Изм.	Кол.уч.	Лист	№ док.	Подпись	Дата			
					2020	Материалы по обоснованию проекта планировки территории. Графическая часть	Стадия	Лист	Листов
							ПП	6.7	9
Директор		Улитина				Схема границ зон с особыми условиями использования территорий Масштаб 1:1000	ООО "Первое Кадастровое Бюро Кузбасса"		
Проверил		Улитин							
Выполнил		Ветошкина							

Условные обозначения:

границы территории, в отношении которой осуществляется подготовка проекта планировки

границы зоны планируемого размещения линейного объекта (Автомобильная дорога)

Границы зон с особыми условиями использования территорий:

границы охранных зон существующих инженерных сетей и сооружений - ЛЭП

границы Прибрежной защитной полосы р.Ольжерас в границах Междуреченского городского округа - 42.00.2.582

границы Водоохранной зоны р.Ольжерас в границах Междуреченского городского округа - 42.00.2.581

Условные обозначения:

границы Санитарно-защитной зоны ООО "Монтажник Распадской" Промплощадка цеха №2 - 42.00.2.608

границы охранной зоны существующих инженерных сетей и сооружений - воздушной линии электропередач Подстанция ЛЭП - 110 п/ст. "Междуреченская" - "п/ст. Распадская - № 1, № 2, № 3" - 42.00.2.265)

Санитарно-защитная зона объектов ПАО «Распадская» - 42.08.2.155)

Санитарно-защитная зона объектов ПАО «Распадская» - 42.08.2.157)

Изм.	Кол.уч.	Лист	№ док.	Подпись	Дата
					2020
Директор		Улитина			
Проверил		Улитин			
Выполнил		Ветошкина			

Проект планировки территории для размещения линейного объекта "Автомобильная дорога АО "Разрез Распадский"

Материалы по обоснованию проекта планировки территории. Графическая часть

Стадия	Лист	Листов
ПП	6.8	9

Схема границ зон с особыми условиями использования территорий
Масштаб 1:1000

ООО "Первое Кадастровое Бюро Кузбасса"

Условные обозначения:

границы территории, в отношении которой осуществляется подготовка проекта планировки

границы зоны планируемого размещения линейного объекта (Автомобильная дорога)

Границы зон с особыми условиями использования территорий:

границы охранных зон существующих инженерных сетей и сооружений - ЛЭП

границы Прибрежной защитной полосы р.Ольжерас в границах Междуреченского городского округа - 42.00.2.582

границы Водоохранной зоны р.Ольжерас в границах Междуреченского городского округа - 42.00.2.581

границы Санитарно-защитной зоны ООО "Монтажник Распадской" Промплощадка цеха №2 - 42.00.2.608

границы охранной зоны существующих инженерных сетей и сооружений - воздушной линии электропередач Подстанция ЛЭП - 110 п/ст. "Междуреченская" - "п/ст. Распадская - № 1, № 2, № 3" - 42.00.2.265)

Санитарно-защитная зона объектов ПАО «Распадская» - 42.08.2.155)

Санитарно-защитная зона объектов ПАО «Распадская» - 42.08.2.157)

						Шифр: 2-20П
						Проект планировки территории для размещения линейного объекта "Автомобильная дорога АО "Разрез Распадский"
Изм.	Кол.уч.	Лист	№ док.	Подпись	Дата	
					2020	Материалы по обоснованию проекта планировки территории. Графическая часть
Директор		Улитина				Стадия: ПП; Лист: 6.9; Листов: 9
Проверил		Улитин				Схема границ зон с особыми условиями использования территорий Масштаб 1:1000
Выполнил		Ветошкина				ООО "Первое Кадастровое Бюро Кузбасса"

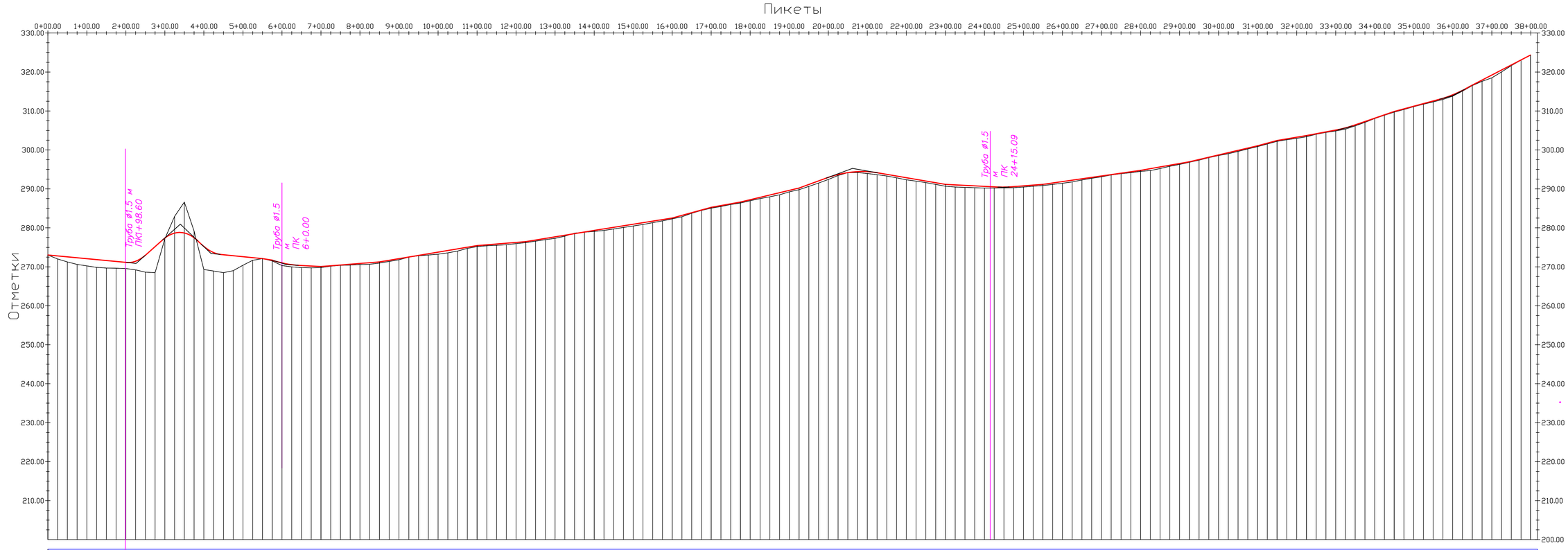

Отметки рельефа

Горизонтальная геометрия

Система высот - Балтийская.

Шифр: 2286/10-ИГДИ-Г

Объект: "Автомобильная дорога АО "Разрез Распадский"

Изм.	Кол.уч.	Лист	№ док.	Подпись	Дата
Нач.отдела	Канкенов				25.06.19
Исполнитель	Марков				25.06.19
Составил	Марков				25.06.19
Проверил	Ананчкова				25.06.19

Продольный профиль

Стадия	Лист	Листов
П, Р	6	1

Масштаб: гор. 1: 5000, верт. 1: 500

ООО "ЮжКузбассТИСИЗ" г. Новокузнецк 25.06.2019

Согласовано

Взам. инв.N —

Подп. и дата

Инв. N 15109

ООО "Первое Кадастровое Бюро Кузбасса"

ПРОЕКТ ПЛАНИРОВКИ ТЕРРИТОРИИ

для размещения линейного объекта «Автомобильная дорога АО «Разрез Распадский»

РАЗДЕЛ 4. МАТЕРИАЛЫ ПО ОБОСНОВАНИЮ ПРОЕКТА ПЛАНИРОВКИ ТЕРРИТОРИИ. ПОЯСНИТЕЛЬНАЯ ЗАПИСКА

ШИФР: 2-20П

Кемерово – 2020

РАЗДЕЛ 4.
МАТЕРИАЛЫ ПО ОБОСНОВАНИЮ ПРОЕКТА ПЛАНИРОВКИ ТЕРРИТОРИИ. ПОЯСНИТЕЛЬНАЯ ЗАПИСКА

1. Ведомость ссылочных документов 3
2. Основание для разработки 4
3. Описание природно-климатических условий территории, в отношении которой разрабатывается проект планировки территории 5
4. Обоснование определения границ зон планируемого размещения линейных объектов..... 8
5. обоснование определения границ зон планируемого размещения линейных объектов, подлежащих реконструкции в связи с изменением их местоположения..... 9
6. Обоснование определения предельных параметров застройки территории в границах зон планируемого размещения объектов капитального строительства, проектируемых в составе линейных объектов..... 10
7. Ведомость пересечений границ зон планируемого размещения линейного объекта..... 11

Приложения:

1. Технический отчет по результатам инженерных изысканий «Автомобильная дорога АО «Разрез Распадский» 2286/10-ИГДИ, выполненный Обществом с ограниченной ответственностью «Южно-Кузбасский трест инженерно-строительных изысканий»;
2. Программа и задание на проведение инженерных изысканий;
3. Постановление Администрации Междуреченского городского округа от 18.02.2020 г. №323-п «О подготовке документации по планировке территории».

1. Ведомость ссылочных документов

1. Градостроительный кодекс Российской Федерации №190-ФЗ от 29.12.2004 г.
2. Земельный кодекс Российской Федерации №136-ФЗ от 25.10.2001 г.
3. «Нормативы градостроительного проектирования Кемеровской области», утверждены постановлением Коллегии Администрации Кемеровской области от 14.10.2009 г. №406 (в ред. постановлений Коллегии Администрации Кемеровской области от 24.12.2013 №595, от 29.01.2015 №12, от 15.04.2016 №143, от 16.02.2017 №69).
4. Постановление Правительства РФ от 12.05.2017 г. №564 «Об утверждении Положения о составе и содержании проектов планировки территории, предусматривающих размещение одного или нескольких линейных объектов».
5. Генеральный план муниципального образования «Междуреченский городской округ» (решение Междуреченского городского совета народных депутатов от 01.10.2017 № 377);
6. Правила землепользования и застройки муниципального образования «Междуреченский городской округ» (в редакции решения Совета народных депутатов Междуреченского городского округа от 10.10.2018 № 8).
7. Приказ Минстроя России от 25.04.2017 г. №742/пр «О Порядке установления и отображения красных линий, обозначающих границы территорий, занятых линейными объектами и (или) предназначенных для размещения линейных объектов» (Зарегистрировано в Минюсте России 26.05.2017 №46858).
8. Постановление Администрации Междуреченского городского округа от 18.02.2020 г. №323-п «О подготовке документации по планировке территории».

2. Основание для разработки

Проект планировки территории для размещения линейного объекта «Автомобильная дорога АО «Разрез Распадский» выполнен на основании постановления Администрации Междуреченского городского округа от 18.02.2020 г. №323-п «О подготовке документации по планировке территории».

Подготовка проекта планировки для размещения линейного объекта «Автомобильная дорога АО «Разрез Распадский» осуществляется для:

- выделения элементов планировочной структуры,
- установления параметров планируемого развития элементов планировочной структуры, зон планируемого размещения линейных объектов.

3. Описание природно-климатических условий территории, в отношении которой разрабатывается проект планировки территории

Площадка инженерно-геологических изысканий находится в Кемеровской области, г.Междуреченске, на территории АО «Разрез Распадский».

В геоморфологическом отношении площадка расположена в долине реки Ольжерас и реки Восточный Ольжерас. Отметки поверхности изменяются в пределах 267-325м.абс. Река Ольжерас протекает западнее площадки изысканий в ~20-ти метрах, а р.Восточный Ольжерас – в ~30-ти метрах южнее площадки изысканий.

С физико-географической точки зрения район изысканий является частью южных отрогов Кузнецкого Алатау, входящей в состав Алтае-Саянской Горной страны.

Географическое положение рассматриваемой территории определяет ее климатические особенности.

Исследуемая территория относится к умеренно-климатической зоне с континентальным климатом, с умеренно-суровой продолжительной зимой, кратковременным жарким летом с ранними заморозками. Входит в климатический район I, подрайон I В (СП 131.13330.2012).

Барьером на пути воздушных масс, двигающихся с запада, служит Уральский хребет, с востока – Восточно-Сибирская возвышенность. Над территорией осуществляется преимущественно меридиональная форма циркуляции, вследствие которой, периодически происходит смена диаметрально противоположных воздушных масс. В тоже время встречаются следующие потоки воздушных масс: континентально-умеренный воздух, который движется с юга на север из Центральной Азии; в противоположном направлении, с севера на юг, устремляется континентально-арктический воздух. Иногда из Средней Азии свободно проникают континентально-

тропические воздушные массы, а с ними приходит ранняя теплая весна и засушливое жаркое лето.

Осенью наиболее часто наблюдаются циклоны, перемещающиеся с запада. Они вызывают усиление ветра, резкие колебания температуры, дожди и снегопады.

Первый период зимы (ноябрь и половина декабря) характеризуется очень неустойчивой погодой с частыми снегопадами и метелями. Преобладание циклонической деятельности в этот период обусловлено ослаблением западного отрога азиатского антициклона. Основной период зимы (с половины декабря до половины февраля) отличается устойчивой антициклональной морозной и малооблачной погодой. Наиболее резкие похолодания в течение продолжительного времени обычно связаны с вторжением заключительного антициклона с Таймыра. Доминирующее направление ветров – юго-западное.

Весной циклоны с юго-запада повышают температуру воздуха, с ними связаны первые весенние грозы. Вторжение северо-западных циклонов вызывает понижение температуры воздуха, поздние весенние заморозки и снегопады. Наблюдается постоянное чередование сравнительно коротких периодов теплой и холодной погоды.

Летом территория находится под влиянием Азиатского минимума. Термические контрасты воздушных масс значительно сглаживаются из-за уменьшения широтных различий радиационного баланса, поэтому прохождение воздушных фронтов не сопровождается резкими изменениями температуры. Циклоны и антициклоны становятся менее активными.

По многолетним данным средняя годовая температура составляет +1.1ºС. Самый жаркий месяц – июль, абсолютный максимум температуры +38.5ºС. Самый холодный месяц – январь, абсолютный минимум минус 49,3ºС.

Глубина промерзания для крупнообломочных грунтов 2.66 м, а для суглинков - 1.80м.

Осадки на рассматриваемой территории в зависимости от сезона выпадают в виде снега, дождя или имеют смешанный характер. Наибольшее

количество осадков выпадает в летний период. Среднемноголетняя годовая сумма осадков составляет 850 мм. Среднее количество осадков за холодный период (ноябрь-март) – 276 мм, за теплый (апрель-октябрь) – 574 мм.

Среднее число дней со снежным покровом составляет 164.

Средняя годовая относительная влажность воздуха – 77%.

Средняя годовая скорость ветра – 1,2 м/с.

4. Обоснование определения границ зон планируемого размещения линейных объектов

Определение границ зон планируемого размещения линейного объекта «Автомобильная дорога АО «Разрез Распадский» осуществляется в соответствии с:

- СП 42.13330.2011 "СНиП 2.07.01-89*. Градостроительство. Планировка и застройка городских и сельских поселений". Актуализированная редакция СНиП 2.07.01-89*;
- СП 34.13330.2012 «Автомобильные дороги. Актуализированная редакция СНиП 2.05.02-85*» (с Изменением № 1).

5. Обоснование определения границ зон планируемого размещения линейных объектов, подлежащих реконструкции в связи с изменением их местоположения

Определение границ зон планируемого размещения линейных объектов, подлежащих реконструкции в связи с размещения линейного объекта – «Автомобильная дорога АО «Разрез Распадский»:

– в данном проекте не требуется в связи с отсутствием подобных объектов.

6. Обоснование определения предельных параметров застройки территории в границах зон планируемого размещения объектов капитального строительства, проектируемых в составе линейных объектов

Обоснование определения предельных параметров застройки территории в границах зон планируемого размещения объектов капитального строительства, проектируемых в составе линейных объектов – «Автомобильная дорога АО «Разрез Распадский» – в данном проекте не предусмотрено из-за отсутствия объектов капитального строительства, проектируемых в составе линейных объектов.

7. Ведомость пересечений границ зон планируемого размещения линейного объекта

7.1 Ведомость пересечений границ зон планируемого размещения линейного объекта – «Автомобильная дорога АО «Разрез Распадский» – с сохраняемыми объектами капитального строительства (здание, строение, сооружение, объект, строительство которого не завершено), существующими и строящимися на момент подготовки проекта планировки территории для размещения линейного объекта «Автомобильная дорога АО «Разрез Распадский»:

№п/п	Место пересечения ПК+	Наименование
1	ПК1+42,71 ПК2+39,42	воздушная линия электропередач Подстанция ЛЭП - 110 п/ст. "Междуреченская" - "п/ст. Распадская - № 1, № 2, № 3"
2	ПК11+56,42	ЛЭП 6 кВ
3	ПК31+50,72	ЛЭП 6 кВ

7.2 Ведомость пересечений границ зон планируемого размещения линейного объекта «Автомобильная дорога АО «Разрез Распадский» с объектами капитального строительства, строительство которых запланировано в соответствии с ранее утвержденной документацией по планировке территории – объекты капитального строительства, строительство которых запланировано, отсутствуют.

7.3 Ведомость пересечений границ зон планируемого размещения линейного объекта (объектов) с водными объектами (в том числе с водотоками, водоемами, болотами и т.д.):

№п/п	Место пересечения	Наименование
1	ПК1+98,52	р. Южный Ольжерас

7.4 Объекты культурного наследия в границах территории, в отношении которой осуществляется подготовка проекта планировки – отсутствуют.

АО.Разрез Распадский

РОССИЙСКАЯ ФЕДЕРАЦИЯ

Кемеровская область - Кузбасс

город Междуреченск

Администрация Междуреченского городского округа

ПОСТАНОВЛЕНИЕ

от 18.02.2020 № 323-п

О подготовке документации по планировке территории

Рассмотрев предложение АО «Разрез Распадский», руководствуясь Градостроительным кодексом Российской Федерации, Федеральным законом от 06.10.2003 № 131-ФЗ «Об общих принципах организации местного самоуправления в Российской Федерации», Уставом муниципального образования «Междуреченский городской округ», решением Междуреченского городского Совета народных депутатов от 23.05.2011 №242 «Об утверждении Положения о порядке осуществления градостроительной деятельности на территории муниципального образования «Междуреченский городской округ», «Правилами землепользования и застройки Междуреченского городского округа», утвержденными решением Междуреченского городского Совета народных депутатов от 17.07.2008 № 458:

1. Подготовить проект планировки и межевания территории для размещения линейного объекта «Автомобильная дорога АО «Разрез Распадский» (далее по тексту – проект).

2. Утвердить порядок и сроки проведения работ по подготовке проекта (приложение № 1 к настоящему постановлению).

3. Утвердить порядок представления предложений о порядке, сроках подготовки и содержании проекта (приложение № 2 к настоящему постановлению).

4. Отделу по работе со СМИ администрации Междуреченского городского округа (Воробьева М.А.) опубликовать настоящее постановление в средствах массовой информации в полном объеме в течение трех дней со дня подписания настоящего постановления.

5. Отделу информационных технологий организационно-кадрового управления администрации Междуреченского городского округа (Васильева Н.В.) обеспечить размещение настоящего постановления на официальном сайте администрации Междуреченского городского округа в течение трех дней со дня подписания настоящего постановления.

6. Контроль за исполнением настоящего постановления возложить на первого заместителя главы Междуреченского городского округа по промышленности и строительству Перепилищенко С.В.

Глава Междуреченского городского округа В.Н.Чернов

Приложение № 1
к постановлению администрации
Междуреченского городского округа
от 18.02. 2020 №323-п

Порядок и сроки проведения работ
по подготовке проекта планировки и межевания территории для размещения линейного объекта «Автомобильная дорога АО «Разрез Распадский»

№ п.п	Перечень работ по подготовке проекта	Сроки проведения	Ответственные исполнители
1	Прием и рассмотрение поступивших предложений физических и юридических лиц о порядке, сроках подготовки и содержании проекта. Подготовка технического задания на выполнение проекта.	В течение 30 дней со дня опубликования настоящего постановления	Управление архитектуры и градостроительства (Н.Г.Журавлева) АО "Разрез Распадский" (И.В.Осадчий)
2	Заключение договора на выполнение работ	март 2020	АО "Разрез Распадский" (И.В.Осадчий)
3	Подготовка проекта.	В срок, определенный договором	Исполнитель по договору
4	Проверка проекта на соответствие требованиям, установленным ч.10 ст.45 ГрК РФ.	В течение 10 дней со дня поступления проекта в орган местного самоуправления	Управление архитектуры и градостроительства (Н.Г.Журавлева)
5	Оповещение жителей о проведении публичных слушаний	В течение 10 дней со дня принятия решения о проведении публичных слушаний	Администрация Междуреченского городского округа
6	Организация и проведение публичных слушаний по проектам.	Не менее одного месяца со дня оповещения жителей до дня опубликования заключения о результатах публичных слушаний	Организатор публичных слушаний
7	Направление проекта вместе с результатами публичных слушаний главе Междуреченского городского округа на утверждение	В течение 15 дней со дня проведения публичных слушаний	Организатор публичных слушаний
8	Принятие главой Междуреченского городского округа решения об утверждении проекта	В течение 14 дней со дня получения главой проекта	Глава Междуреченского городского округа
9	Опубликование утвержденного проекта	В течение 7 дней со дня утверждения проекта	Администрация Междуреченского городского округа

Начальник управления архитектуры
и градостроительства администрации
Междуреченского городского округа Н.Г. Журавлева

Приложение № 2
к постановлению администрации
Междуреченского городского округа

от 18.02. 2020 № 323-п

ПОРЯДОК
предоставления предложений о порядке, сроках подготовки и содержании проекта планировки и межевания территории для размещения линейного объекта «Автомобильная дорога АО «Разрез Распадский»

1. Физические и юридические лица вправе направить в администрацию Междуреченского городского округа предложения о порядке, сроках подготовки и содержании проекта.

2. Предложения направляются в письменном виде с указанием фамилии, имени, отчества, адреса фактического проживания, адреса по прописке и контактного телефона лица, направившего предложения, а также с указанием обоснований предложений.

3. Предложения направляются в течение 30 дней со дня опубликования настоящего постановления.

4. Прием поступивших предложений осуществляется в управлении архитектуры и градостроительства администрации Междуреченского городского округа по адресу: г.Междуреченск, пр.50 лет Комсомола, 26а, каб.202, 217, контактный телефон: 2-88-38, 2-37-30 либо по электронной почте: uaig@mrech.ru. Контактное лицо – Клещ Елена Владимировна.

Начальник управления архитектуры
и градостроительства администрации
Междуреченского городского округа Н.Г. Журавлева

КОМИТЕТ ПО ОХРАНЕ ОБЪЕКТОВ КУЛЬТУРНОГО НАСЛЕДИЯ КЕМЕРОВСКОЙ ОБЛАСТИ

Советский пр., д.60, г. Кемерово, 650064
Тел. 8(3842)36-69-47, факс 8(3842)36-69-47
http://okn-kuzbass.ru ; e-mail: okn-kuzbass@ako.ru

ОКПО 03812632, ОГРН 1164205071326
ИНН/КПП 4205331804/420501001

31.01.2020 № 04/168/24

На № 40/02 от 09.01.2020

Директору
ООО «ЮжКузбассТИСИЗ»

Д.П. Кисельникову

В связи с Вашим обращением о рассмотрении результатов государственной историко-культурной экспертизы (далее – ГИКЭ) в отношении земель, подлежащих воздействию земляных работ при отсутствии данных об объектах, обладающих признаками объекта археологического наследия, сообщаем.

Результаты рассмотрения акта ГИКЭ от 20.12.2019 № 15/2019, выполненного федеральным государственным бюджетным научным учреждением «Федеральный исследовательский центр угля и углехимии Сибирского отделения Российской академии наук», указывают, что на участках реализации проектных решений по титулу: «Автомобильная дорога АО «Разрез Распадский» (Междуреченский городской округ Кемеровской области) **отсутствуют** объекты культурного наследия, включенные в Единый государственный реестр объектов культурного наследия (памятников истории и культуры) народов Российской Федерации, выявленные объекты культурного наследия и объекты, обладающие признаками объекта культурного наследия (в том числе археологического).

Испрашиваемые земельные участки расположены вне зон охраны объектов культурного наследия и вне защитных зон объектов культурного наследия.

Комитет по охране объектов культурного наследия Кемеровской области согласен с заключением ГИКЭ.

Председатель комитета Ю.Ю. Гизей

Исп.: Соколов П.Г.
тел. 8-(384-2)-36-69-47